


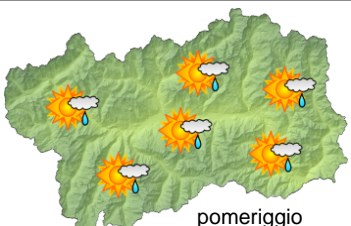




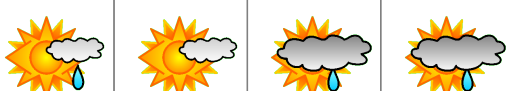
## SITUAZIONE SINOTTICA

Un'area anticiclonica sul nord-ovest dell'Africa si espande dalla penisola iberica verso l'Italia favorendo condizioni estive. Si prevede maggiore instabilità per passaggi di aria più fredda in quota domani e venerdì. Da domenica sembra avvicinarsi una nuova saccatura atlantica.

 <p>mattino</p>		<b>martedì 15 luglio 2014</b>		attendibilità: ★★☆☆	
 <p>pomeriggio</p>		Soleggiato, con addensamenti che a partire dal pomeriggio potranno favorire qualche isolato rovescio. <b>Venti:</b> 3000 m deboli dai quadranti occidentali; brezze in media e bassa valle, episodi di foehn nelle valli superiori. <b>Temperature:</b> in aumento. Zero termico: 4100 m; T 1500: 20 °C; T 3000: 7 °C (valori nella libera atmosfera). <b>Pressione:</b> in lieve aumento.			
		Temperature: <i>montagna (max)</i>	▲	<b>Segnalazioni:</b> nulla da segnalare.	
		Temperature: <i>valli (max)</i>	▲		

 <p>mattino</p>		<b>mercoledì 16 luglio 2014</b>		attendibilità: ★★☆☆	
 <p>pomeriggio</p>		Addensamenti fino al primo mattino in particolare nel settore sud-orientale, con rischio di qualche residuo e isolato rovescio. In seguito in prevalenza soleggiato con sviluppo di cumuli associati a rovesci o temporali, più probabili sui rilievi S e E, localmente di intensità moderata. <b>Venti:</b> 3000 m moderati settentrionali; brezze pomeridiane, possibili episodi di foehn nelle valli superiori. <b>Temperature:</b> in aumento. Zero termico: 3600 » 4300 m; T 1500: 10 » 22 °C; T 3000: 5 » 8 °C (valori nella libera atmosfera). <b>Pressione:</b> in lieve aumento.			
		Temperature: <i>montagna (min max)</i>	▲ ▲	<b>Segnalazioni:</b> nulla da segnalare.	
		Temperature: <i>valli (min max)</i>	▲ ▲		

 <p>mattino</p>		<b>giovedì 17 luglio 2014</b>		attendibilità: ★★☆☆	
 <p>pomeriggio</p>		Soleggiato con velature in arrivo; cumuli in sviluppo e rischio di qualche isolato rovescio, a maggiore probabilità sui rilievi S e E. <b>Venti:</b> 3000 m deboli o moderati settentrionali; episodi di foehn nelle valli, brezze in bassa valle. <b>Temperature:</b> in ulteriore aumento. Zero termico: 3800 » 4600 m (valori nella libera atmosfera). <b>Pressione:</b> stazionaria.			
		Temperature: <i>montagna (min max)</i>	▲ ▲		
		Temperature: <i>valli (min max)</i>	▲ ▲		

				<b>tendenza successiva</b>		attendibilità: ★★☆☆
ven 18 lug	sab 19 lug	dom 20 lug	lun 21 lug	Venerdì soleggiato con cumuli in sviluppo e probabili rovesci o temporali pomeridiani, sabato soleggiato con cumuli in formazione, domenica e lunedì possibili rovesci - da confermare.		

<b>15/07/2014</b>	<b>Temperatura Max di ieri (ore 12-18) °C</b>	<b>Temperatura Min di oggi (ore 00-08) °C</b>	<b>Precipitazioni ultime 24 ore (ore 08-08) mm</b>
Aosta - Piazza Plouves 580 m	28.2	14.8	0.0
Ayas - Champoluc 1566 m	17.5	6.1	3.8
Champorcher - Petit-Mont-Blanc 1640 m	15.6	11.1	0.0
Cogne - Gimillan 1785 m	19.5	7.3	0.0
Courmayeur - Dolonne 1200 m	23.9	9.7	0.0
Courmayeur - Punta Helbronner 3460 m	1.1	-2.2	-
Donnas - Clapey 341 m	27.1	18.6	0.0
Etroubles - Chevière 1339 m	22.0	9.5	0.0
Gressoney-Saint-Jean - Bieltshocke 1370 m	18.6	7.7	2.0
La Thuile - Les Granges 1637 m	18.5	7.9	0.0
Morgex - Capoluogo 938 m	25.3	10.5	0.0
Nus - Saint-Barthélemy - Osservatorio 1675 m	-	-	-
Rhêmes-Notre-Dame - Chaudanne 1794 m	18.0	5.1	0.4
Saint-Christophe - Aeroporto 545 m	28.5	13.1	0.0
Saint-Vincent - Terme 626 m	26.2	14.4	0.0
Valgrisenche - Menthieu 1859 m	16.0	7.8	0.0
Valsavarenche - Pont 1951 m	16.7	5.7	0.2
Valtournenche - Breuil Cervinia 1998 m	15.9	5.5	0.0
Verrès - Capoluogo 375 m	26.1	16.0	0.0
Villeneuve - S.R. Saint-Nicolas 839 m	26.9	14.9	0.0

*(I dati riportati sono pubblicati con procedura automatica, non risultano pertanto validati)*