



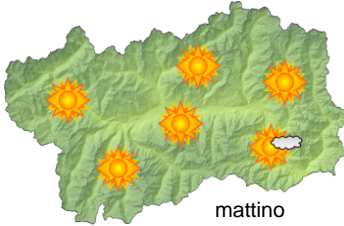







## SITUAZIONE SINOTTICA

Masse d'aria di origine africana affluiscono in quota, associate a una dorsale dell'anticiclone delle Azzorre. Tale situazione favorisce condizioni estive con una relativa instabilità pomeridiana. Dalla seconda parte di sabato una saccatura in arrivo dal medio Atlantico favorirà condizioni perturbate, in esaurimento lunedì mattina. Al seguito della nuova espansione dell'anticiclone delle Azzorre, si preannuncia una settimana calda e soleggiata.

<b>giovedì 17 luglio 2014</b>		attendibilità: ★★☆☆
 <p>mattino</p>	<p>Prevalentemente soleggiato con addensamenti cumuliformi in sviluppo, associati al rischio di isolati rovesci, specialmente nei settori meridionali e orientali.</p> <p><b>Venti:</b> 3000 m deboli da NW; brezze nelle valli.</p> <p><b>Temperature:</b> in aumento.</p> <p>Zero termico: 4400 m; T 1500: 23 °C; T 3000: 10 °C (valori nella libera atmosfera).</p> <p><b>Pressione:</b> stazionaria.</p>	
 <p>pomeriggio</p>	<p>Temperature: <i>montagna (max)</i> ▲</p>	<p><b>Segnalazioni:</b> nulla da segnalare.</p>
	<p>Temperature: <i>valli (max)</i> ▲</p>	

<b>venerdì 18 luglio 2014</b>		attendibilità: ★★☆☆
 <p>mattino</p>	<p>Prevalentemente soleggiato e più afoso con qualche velatura e sviluppo di cumuli associati al rischio d'isolati rovesci, più probabili nei settori SE.</p> <p><b>Venti:</b> 3000 m deboli da NW in rotazione da S; brezze nelle valli.</p> <p><b>Temperature:</b> in rialzo ulteriore.</p> <p>Zero termico: 4100 » 4900 m; T 1500: 13 » 25 °C; T 3000: 5 » 12 °C (valori nella libera atmosfera).</p> <p><b>Pressione:</b> stazionaria.</p>	
 <p>pomeriggio</p>	<p>Temperature: <i>montagna (min max)</i> ▲ ▲</p>	<p><b>Segnalazioni:</b> nulla da segnalare.</p>
	<p>Temperature: <i>valli (min max)</i> ▲ ▲</p>	

<b>sabato 19 luglio 2014</b>		attendibilità: ★★☆☆
 <p>mattino</p>	<p>Inizialmente prevalentemente soleggiato, con diffuso sviluppo di addensamenti cumuliformi nel corso della giornata che porteranno qualche rovescio o temporale sparso.</p> <p><b>Venti:</b> 3000 m deboli dai quadranti di SW, in rinforzo in serata; brezze nelle valli.</p> <p><b>Temperature:</b> massime in lieve calo in quota.</p> <p>Zero termico: 4300 » 4800 m (valori nella libera atmosfera).</p> <p><b>Pressione:</b> in lieve calo.</p>	
 <p>pomeriggio</p>	<p>Temperature: <i>montagna (min max)</i> ▲ ▼</p>	
	<p>Temperature: <i>valli (min max)</i> ▲ ▲</p>	

<b>tendenza successiva</b>				attendibilità: ★★☆☆
 <p>dom 20 lug</p>	 <p>lun 21 lug</p>	 <p>mar 22 lug</p>	 <p>mer 23 lug</p>	<p>Domenica perturbata con rovesci o temporali abbastanza diffusi, graduale miglioramento da lunedì con temperature più fresche, poi rialzo termico per il resto della settimana.</p>

<b>17/07/2014</b>	<b>Temperatura Max di ieri (ore 12-18) °C</b>	<b>Temperatura Min di oggi (ore 00-08) °C</b>	<b>Precipitazioni ultime 24 ore (ore 08-08) mm</b>
Aosta - Piazza Plouves 580 m	31.1	16.2	0.0
Ayas - Champoluc 1566 m	22.6	6.8	2.8
Champorcher - Petit-Mont-Blanc 1640 m	19.6	14.0	2.0
Cogne - Gimillan 1785 m	23.7	11.0	0.0
Courmayeur - Dolonne 1200 m	27.7	12.5	0.0
Courmayeur - Punta Helbronner 3460 m	5.2	1.3	-
Donnas - Clapey 341 m	29.8	19.8	11.6
Etroubles - Chevière 1339 m	25.6	12.6	0.2
Gressoney-Saint-Jean - Bieltschocke 1370 m	22.1	8.8	0.2
La Thuile - Les Granges 1637 m	23.9	11.6	0.0
Morgex - Capoluogo 938 m	29.5	12.3	0.0
Nus - Saint-Barthélemy - Osservatorio 1675 m	-	-	-
Rhêmes-Notre-Dame - Chaudanne 1794 m	21.4	7.4	0.0
Saint-Christophe - Aeroporto 545 m	31.5	14.4	0.0
Saint-Vincent - Terme 626 m	29.0	15.5	0.0
Valgrisenche - Menthiu 1859 m	22.0	11.1	6.0
Valsavarenche - Pont 1951 m	19.9	7.8	0.0
Valtournenche - Breuil Cervinia 1998 m	20.3	7.5	0.8
Verrès - Capoluogo 375 m	29.3	17.0	3.6
Villeneuve - S.R. Saint-Nicolas 839 m	30.4	17.0	0.0

*(I dati riportati sono pubblicati con procedura automatica, non risultano pertanto validati)*