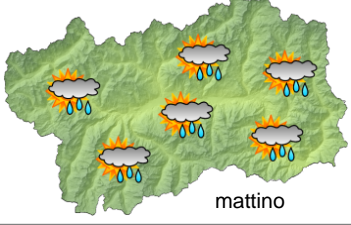
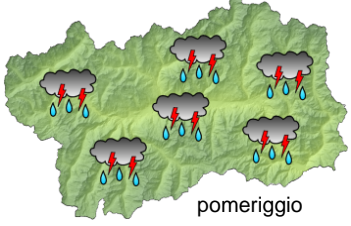
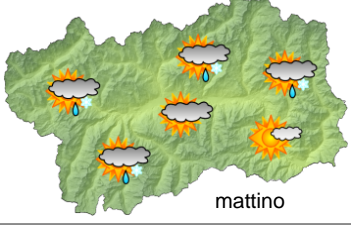









## SITUAZIONE SINOTTICA

Associato a una saccatura in avvicinamento dall'Atlantico, un fronte perturbato interessa le Alpi nella giornata odierna con precipitazioni anche a carattere temporalesco e un sensibile calo delle temperature. Dopo un lunedì ancora parzialmente instabile seguiranno giornate nuovamente soleggiate e più calde.

 <p>mattino</p>		<b>domenica 20 luglio 2014</b>		attendibilità: ★★☆☆	
 <p>pomeriggio</p>		<p>Qualche schiarita in un contesto nuvoloso; precipitazioni a partire dalla media e bassa valle più diffuse nella seconda parte della giornata, localmente forti e a carattere temporalesco specie dalla serata. Limite neve sin verso 3100 m.</p> <p><b>Venti:</b> 3000 m deboli a moderati meridionali; deboli a moderati da SE nelle valli. Raffiche nei temporali.</p> <p><b>Temperature:</b> valori diurni in sensibile calo.</p> <p>Zero termico: 4100 » 3400 m; T 1500: 17 °C; T 3000: 3 °C (valori nella libera atmosfera).</p> <p><b>Pressione:</b> in calo.</p>			
		Temperature: <i>montagna (max)</i>	▼	<b>Segnalazioni:</b> rovesci e temporali localmente forti con raffiche nei temporali.	
		Temperature: <i>valli (max)</i>	▼		
 <p>mattino</p>		<b>lunedì 21 luglio 2014</b>		attendibilità: ★★☆☆	
 <p>pomeriggio</p>		<p>Adensamenti più estesi lungo le valli e la dorsale di confine in mattinata e nuovamente in serata associati a precipitazioni a tratti moderate; neve intorno ai 2900 m. Schiarite altrove con transito di nubi alte.</p> <p><b>Venti:</b> 3000 m deboli in rinforzo e rotazione da NW; foehn in estensione nelle valli.</p> <p><b>Temperature:</b> inizialmente in calo in montagna; in rialzo nelle valli a foehn.</p> <p>Zero termico: 3200 » 3600 m; T 1500: 9 » 19 °C; T 3000: 1 » 4 °C (valori nella libera atmosfera).</p> <p><b>Pressione:</b> stazionaria.</p>			
		Temperature: <i>montagna (min max)</i>	▼	▼	<b>Segnalazioni:</b> niente da segnalare.
		Temperature: <i>valli (min max)</i>	▼	▲	
 <p>mattino</p>		<b>martedì 22 luglio 2014</b>		attendibilità: ★★☆☆	
 <p>pomeriggio</p>		<p>Abbastanza soleggiato con addensamenti residui sulla dorsale di confine e attività cumuliforme pomeridiana specie verso SE.</p> <p><b>Venti:</b> 3000 m moderati in attenuazione NW; foehn in attenuazione nelle valli.</p> <p><b>Temperature:</b> in rialzo.</p> <p>Zero termico: 3400 » 4100 m (valori nella libera atmosfera).</p> <p><b>Pressione:</b> stazionaria.</p>			
		Temperature: <i>montagna (min max)</i>	▲	▲	
		Temperature: <i>valli (min max)</i>	▲	▲	
		<b>tendenza successiva</b>		attendibilità: ★★☆☆	
				Prevalentemente soleggiato con instabilità pomeridiana e temperature in rialzo almeno sino a venerdì.	
mer 23 lug		gio 24 lug			
					
ven 25 lug		sab 26 lug			

<b>20/07/2014</b>	<b>Temperatura Max di ieri (ore 12-18) °C</b>	<b>Temperatura Min di oggi (ore 00-08) °C</b>	<b>Precipitazioni ultime 24 ore (ore 08-08) mm</b>
Aosta - Piazza Plouves 580 m	29.5	21.5	3.8
Ayas - Champoluc 1566 m	22.0	13.0	13.4
Champorcher - Petit-Mont-Blanc 1640 m	19.4	13.4	3.4
Cogne - Gimillan 1785 m	20.3	11.9	9.6
Courmayeur - Dolonne 1200 m	24.1	16.5	1.8
Courmayeur - Punta Helbronner 3460 m	9.1	3.3	-
Donnas - Clapey 341 m	29.5	21.5	2.2
Etroubles - Chevière 1339 m	24.0	16.6	2.2
Gressoney-Saint-Jean - Bieltshocke 1370 m	22.5	14.4	6.4
La Thuile - Les Granges 1637 m	20.3	14.7	1.0
Morgex - Capoluogo 938 m	26.1	18.6	3.2
Nus - Saint-Barthélemy - Osservatorio 1675 m	-	-	-
Rhêmes-Notre-Dame - Chaudanne 1794 m	20.2	12.8	5.4
Saint-Christophe - Aeroporto 545 m	30.5	19.7	5.6
Saint-Vincent - Terme 626 m	27.6	19.0	8.8
Valgrisenche - Menthiu 1859 m	18.3	12.7	3.2
Valsavarenche - Pont 1951 m	18.5	11.7	10.0
Valtournenche - Breuil Cervinia 1998 m	18.5	11.9	7.6
Verrès - Capoluogo 375 m	28.8	20.9	5.2
Villeneuve - S.R. Saint-Nicolas 839 m	28.5	18.7	3.0

*(I dati riportati sono pubblicati con procedura automatica, non risultano pertanto validati)*