








SITUAZIONE SINOTTICA

Flussi instabili non favoriscono cieli soleggiati sull'arco alpino: l'alta pressione africana non riesce a espandersi per via di una vasta, debole e articolata depressione sull'Europa centrale che si evolve senza però sbloccare la situazione per la nostra regione. Sono previsti rovesci a tratti in condizioni di nuvolosità abbastanza diffusa, in lieve attenuazione oggi pomeriggio, e poi maggiormente venerdì, domenica e lunedì quando, con un'attendibilità non elevata, l'alta pressione sembra voler spingere maggiormente dall'Africa occidentale verso la penisola iberica, favorendo condizioni più soleggiate e temperature.

 <p>mattino</p>		martedì 22 luglio 2014		attendibilità: ★★☆☆	
 <p>pomeriggio</p>		Graduale cessazione dei fenomeni e attenuazione della nuvolosità in un cielo sempre più soleggiato. Venti: 3000 m moderati in attenuazione da N e rotazione da NE; foehn in attenuazione nelle valli. Temperature: in rialzo. Zero termico: 4200 m; T 1500: 20 °C; T 3000: 6 °C (valori nella libera atmosfera). Pressione: pressoché stazionaria.			
		Temperature: <i>montagna (max)</i>	▲	Segnalazioni: nulla da segnalare.	
		Temperature: <i>valli (max)</i>	▲		

 <p>mattino</p>		mercoledì 23 luglio 2014		attendibilità: ★★☆☆	
 <p>pomeriggio</p>		Inizialmente abbastanza soleggiato; addensamenti in sviluppo con rovesci in diffusione a tutto il territorio, generalmente deboli o localmente moderati. Venti: 3000 m deboli variabili; brezze nelle valli. Temperature: minime in rialzo, in calo in quota dal pomeriggio. Zero termico: 3800 / 4100 m; T 1500: 10 » 20 °C; T 3000: 3 / 6 °C (valori nella libera atmosfera). Pressione: in lieve calo.			
		Temperature: <i>montagna (min max)</i>	▲ ◀	Segnalazioni: nulla da segnalare.	
		Temperature: <i>valli (min max)</i>	▲ ◀		

 <p>mattino</p>		giovedì 24 luglio 2014		attendibilità: ★★☆☆	
 <p>pomeriggio</p>		Giornata ancora instabile con deboli rovesci sparsi, più probabili e diffusi nei settori SE, in cessazione nel corso del tardo pomeriggio/sera. Venti: 3000 m deboli dai quadranti settentrionali; brezze nelle valli. Temperature: in calo. Zero termico: 3500 » 3800 m (valori nella libera atmosfera). Pressione: pressoché stazionaria.			
		Temperature: <i>montagna (min max)</i>	▼ ▼		
		Temperature: <i>valli (min max)</i>	▼ ▼		

				tendenza successiva		attendibilità: ★★☆☆
ven 25 lug	sab 26 lug	dom 27 lug	lun 28 lug	Più sole venerdì, domenica e lunedì; possibile lieve perturbazione sabato.		

22/07/2014	Temperatura Max di ieri (ore 12-18) °C	Temperatura Min di oggi (ore 00-08) °C	Precipitazioni ultime 24 ore (ore 08-08) mm
Aosta - Piazza Plouves 580 m	26.8	20.4	0.0
Ayas - Champoluc 1566 m	17.5	9.1	0.4
Champorcher - Petit-Mont-Blanc 1640 m	17.1	10.9	0.0
Cogne - Gimillan 1785 m	16.0	10.3	0.6
Courmayeur - Dolonne 1200 m	19.2	12.1	4.4
Courmayeur - Punta Helbronner 3460 m	0.4	-1.3	-
Donnas - Clapey 341 m	27.4	17.2	0.2
Etroubles - Chevière 1339 m	17.6	11.8	3.6
Gressoney-Saint-Jean - Bieltshocke 1370 m	18.3	11.9	1.0
La Thuile - Les Granges 1637 m	14.3	10.0	0.4
Morgex - Capoluogo 938 m	21.0	14.9	0.0
Nus - Saint-Barthélemy - Osservatorio 1675 m	-	-	-
Rhêmes-Notre-Dame - Chaudanne 1794 m	16.4	9.0	0.0
Saint-Christophe - Aeroporto 545 m	26.9	19.4	0.0
Saint-Vincent - Terme 626 m	25.7	18.3	0.0
Valgrisenche - Menthiu 1859 m	12.4	9.9	0.0
Valsavarenche - Pont 1951 m	12.6	8.5	1.2
Valtournenche - Breuil Cervinia 1998 m	13.8	7.4	10.6
Verrès - Capoluogo 375 m	28.1	18.0	0.0
Villeneuve - S.R. Saint-Nicolas 839 m	23.9	17.9	0.0

(I dati riportati sono pubblicati con procedura automatica, non risultano pertanto validati)