











SITUAZIONE SINOTTICA

L'Europa centrale è interessata da pressioni livellate al suolo e circolazione depressionaria in quota, inserita in un contesto anticiclonico che va dal nord'Europa alla Russia. Tale situazione continua a determinare condizioni di forte variabilità anche sulle regioni alpine. Possibile peggioramento sabato per la discesa di una saccatura atlantica. Da confermare.

giovedì 24 luglio 2014		attendibilità: ★★☆☆
 <p>mattino</p>	<p>Nuvolosità più estesa in mattinata associata a precipitazioni sparse; schiarite anche ampie in seguito seguite da nuovi addensamenti e locali rovesci sui rilievi. Venti: 3000 m deboli da NNW; deboli brezze pomeridiane nelle valli. Temperature: in calo i valori diurni. Zero termico: 3400 » 3800 m; T 1500: 12 » 18 °C; T 3000: 3 » 6 °C (valori nella libera atmosfera). Pressione: in lieve rialzo.</p>	
 <p>pomeriggio</p>	<p>Temperature: <i>montagna (max)</i> ▼</p> <p>Temperature: <i>valli (max)</i> ▼</p>	<p>Segnalazioni: nulla da segnalare.</p>

venerdì 25 luglio 2014		attendibilità: ★★☆☆
 <p>mattino</p>	<p>Prevalentemente soleggiato, con addensamenti pomeridiani associati a locali rovesci, più probabili verso SE. Venti: 3000 m deboli da WNW; brezze nelle valli. Temperature: minime in calo e massime in aumento. Zero termico: 3300 » 3800 m; T 1500: 9 » 20 °C; T 3000: 2 » 8 °C (valori nella libera atmosfera). Pressione: in lieve aumento.</p>	
 <p>pomeriggio</p>	<p>Temperature: <i>montagna (min max)</i> ▼ ▲</p> <p>Temperature: <i>valli (min max)</i> ▼ ▲</p>	<p>Segnalazioni: nulla da segnalare.</p>

sabato 26 luglio 2014		attendibilità: ★☆☆☆
 <p>mattino</p>	<p>Mattinata ancora in parte soleggiata con addensamenti in estensione associati a rovesci anche temporaleschi specie a SE. Venti: 3000 m deboli localmente moderati da NW; deboli occidentali nelle valli superiori brezze altrove. Temperature: stazionarie o in lieve calo. Zero termico: 3500 » 3900 m (valori nella libera atmosfera). Pressione: in lieve aumento.</p>	
 <p>pomeriggio</p>	<p>Temperature: <i>montagna (min max)</i> ◀ ▶</p> <p>Temperature: <i>valli (min max)</i> ◀ ▶</p>	

tendenza successiva				attendibilità: ★☆☆☆
 <p>dom 27 lug</p>	 <p>lun 28 lug</p>	 <p>mar 29 lug</p>	 <p>mer 30 lug</p>	<p>In parte soleggiato con instabilità più accentuata nelle ore pomeridiane fino ai primi giorni della prossima settimana.</p>

24/07/2014	Temperatura Max di ieri (ore 12-18) °C	Temperatura Min di oggi (ore 00-08) °C	Precipitazioni ultime 24 ore (ore 08-08) mm
Aosta - Piazza Plouves 580 m	29.3	17.4	15.8
Ayas - Champoluc 1566 m	20.3	10.1	16.8
Champorcher - Petit-Mont-Blanc 1640 m	16.1	10.9	32.8
Cogne - Gimillan 1785 m	20.1	10.2	18.6
Courmayeur - Dolonne 1200 m	24.3	13.6	11.8
Courmayeur - Punta Helbronner 3460 m	4.1	-1.2	-
Donnas - Clapey 341 m	28.1	-	-
Etroubles - Chevière 1339 m	22.1	11.7	22.0
Gressoney-Saint-Jean - Bieltshocke 1370 m	20.1	12.4	9.4
La Thuile - Les Granges 1637 m	21.5	11.2	8.6
Morgex - Capoluogo 938 m	25.1	14.8	14.8
Nus - Saint-Barthélemy - Osservatorio 1675 m	-	-	-
Rhêmes-Notre-Dame - Chaudanne 1794 m	18.6	9.4	13.4
Saint-Christophe - Aeroporto 545 m	28.7	16.7	18.6
Saint-Vincent - Terme 626 m	27.4	16.3	34.4
Valgrisenche - Menthiu 1859 m	18.6	8.8	15.0
Valsavarenche - Pont 1951 m	15.7	8.5	20.6
Valtournenche - Breuil Cervinia 1998 m	17.0	7.6	28.2
Verrès - Capoluogo 375 m	26.8	17.1	24.4
Villeneuve - S.R. Saint-Nicolas 839 m	29.0	15.6	22.4

(I dati riportati sono pubblicati con procedura automatica, non risultano pertanto validati)