








## SITUAZIONE SINOTTICA

L'Europa centrale è interessata da pressioni livellate al suolo e una circolazione depressionaria in quota, inserita all'interno di un contesto anticiclonico: tale situazione continua a determinare condizioni di marcata variabilità e instabilità che permette una sufficiente attendibilità previsionale solo a breve termine.

|   |  |                                      |  |                     |  |
|---|--|--------------------------------------|--|---------------------|--|
|  <p>mattino</p>   |  | <b>venerdì 25 luglio 2014</b>        |  | attendibilità: ★★☆☆ |  |
| <p>Prevalentemente soleggiato, con addensamenti pomeridiani associati a possibili locali rovesci, più probabili in bassa valle.<br/> <b>Venti:</b> 3000 m deboli occidentali; brezze nelle valli.<br/> <b>Temperature:</b> in aumento.<br/>         Zero termico: 3800 m; T 1500: 20 °C; T 3000: 8 °C (valori nella libera atmosfera).<br/> <b>Pressione:</b> in lieve aumento.</p> |  |                                      |  |                     |  |
|  <p>pomeriggio</p>  |  | Temperature: <i>montagna (max)</i> ▲ | <b>Segnalazioni:</b> nulla da segnalare. |                     |  |
|   |  | Temperature: <i>valli (max)</i> ▲    |  |                     |  |

|  |  |  |  |                     |  |
|--|--|--|--|---------------------|--|
|  <p>mattino</p>  |  | <b>sabato 26 luglio 2014</b>                 |  | attendibilità: ★★☆☆ |  |
| <p>Abbastanza nuvoloso con qualche locale debole precipitazione e temporanea schiarita, più probabile nelle ore centrali e nuovi addensamenti pomeridiani associati a locali rovesci.<br/> <b>Venti:</b> 3000 m deboli, localmente moderati da NW; deboli nord-occidentali nelle valli superiori brezze altrove.<br/> <b>Temperature:</b> minime in lieve aumento nelle valli, massime in calo.<br/>         Zero termico: 3500 » 3900 m; T 1500: 10 » 16 °C; T 3000: 3 » 9 °C (valori nella libera atmosfera).<br/> <b>Pressione:</b> in lieve aumento.</p> |  |  |  |                     |  |
|  <p>pomeriggio</p>   |  | Temperature: <i>montagna (min max)</i> ◀◀ ▶▶ | <b>Segnalazioni:</b> nulla da segnalare. |                     |  |
|  |  | Temperature: <i>valli (min max)</i> ▲ ▼      |  |                     |  |

|   |  |   |  |                     |  |
|---|--|---|--|---------------------|--|
|  <p>mattino</p>   |  | <b>domenica 27 luglio 2014</b>              |  | attendibilità: ★★☆☆ |  |
| <p>Prevalentemente soleggiato con addensamenti pomeridiani e basso rischio di locali rovesci.<br/> <b>Venti:</b> 3000 m deboli da NW in rotazione da SW a fine giornata; brezze nelle valli.<br/> <b>Temperature:</b> minime in calo nelle valli, massime in aumento.<br/>         Zero termico: 3800 » 4000 m (valori nella libera atmosfera).<br/> <b>Pressione:</b> senza variazioni di rilievo.</p> |  |   |  |                     |  |
|  <p>pomeriggio</p>  |  | Temperature: <i>montagna (min max)</i> ◀▶ ▲ |  |                     |  |
|   |  | Temperature: <i>valli (min max)</i> ▼ ▲     |  |                     |  |

|  |            |            |            |  |  |                     |
|--|------------|------------|------------|--|--|---------------------|
|  |            |            |            | <b>tendenza successiva</b>   |  | attendibilità: ★★☆☆ |
| lun 28 lug   | mar 29 lug | mer 30 lug | gio 31 lug | Abbastanza perturbato lunedì e martedì; attenuazione della nuvolosità mercoledì; più soleggiato giovedì. |  |                     |

| <b>25/07/2014</b>                            | <b>Temperatura Max<br/>di ieri<br/>(ore 12-18)<br/>°C</b> | <b>Temperatura Min<br/>di oggi<br/>(ore 00-08)<br/>°C</b> | <b>Precipitazioni<br/>ultime 24 ore<br/>(ore 08-08)<br/>mm</b> |
|--|---|---|--|
| Aosta - Piazza Plouves 580 m                 | 24.9  | 14.9  | 0.2  |
| Ayas - Champoluc 1566 m                      | 17.8  | 7.7   | 4.0  |
| Champorcher - Petit-Mont-Blanc 1640 m        | 14.5  | 10.1  | 0.2  |
| Cogne - Gimillan 1785 m                      | 18.8  | 8.0   | 0.0  |
| Courmayeur - Dolonne 1200 m                  | 19.9  | 9.7   | 0.2  |
| Courmayeur - Punta Helbronner 3460 m         | 1.4   | -2.1  | -  |
| Donnas - Clapey 341 m                        | 25.5  | 17.7  | 0.0  |
| Etroubles - Chevière 1339 m                  | 19.3  | 8.9   | 0.0  |
| Gressoney-Saint-Jean - Bieltschocke 1370 m   | 15.9  | -   | -  |
| La Thuile - Les Granges 1637 m               | 19.1  | 8.8   | 0.4  |
| Morgex - Capoluogo 938 m                     | 23.1  | 9.9   | 0.0  |
| Nus - Saint-Barthélemy - Osservatorio 1675 m | -   | -   | -  |
| Rhêmes-Notre-Dame - Chaudanne 1794 m         | 18.0  | 5.3   | 0.0  |
| Saint-Christophe - Aeroporto 545 m           | 24.2  | 13.9  | 0.0  |
| Saint-Vincent - Terme 626 m                  | 24.3  | 14.5  | 0.0  |
| Valgrisenche - Menthiu 1859 m                | 16.8  | 8.3   | 0.2  |
| Valsavarenche - Pont 1951 m                  | 15.7  | 5.8   | 0.0  |
| Valtournenche - Breuil Cervinia 1998 m       | 15.8  | 5.5   | 2.6  |
| Verrès - Capoluogo 375 m                     | 24.2  | 15.8  | 0.4  |
| Villeneuve - S.R. Saint-Nicolas 839 m        | 24.4  | 13.6  | 0.2  |

*(I dati riportati sono pubblicati con procedura automatica, non risultano pertanto validati)*