











## SITUAZIONE SINOTTICA

Una circolazione depressionaria in quota interessa buona parte dell'Europa: oggi l'allontanamento verso E di un minimo depressionario, legato alla citata struttura, favorirà condizioni prevalentemente soleggiate sulla nostra regione, mentre già da domani, l'avvicinamento di un nuovo minimo, attualmente sulle Isole Britanniche, apporterà un nuovo aumento della nuvolosità e instabilità fino a martedì.

 <p>mattino</p>	<b>domenica 27 luglio 2014</b>		attendibilità: ★★☆☆
	<p>Prevalentemente soleggiato con addensamenti pomeridiani, specialmente sui rilievi e in bassa valle, interessati da un limitato rischio di locali rovesci.  <b>Venti:</b> 3000 m deboli da N in rotazione da W a fine giornata; brezze nelle valli.  <b>Temperature:</b> in aumento.            Zero termico: 3900 m; T 1500: 19 °C; T 3000: 8 °C (valori nella libera atmosfera).  <b>Pressione:</b> senza variazioni di rilievo.</p>		
 <p>pomeriggio</p>	Temperature: <i>montagna (max)</i>	▲	<b>Segnalazioni:</b> nulla da segnalare.
	Temperature: <i>valli (max)</i>	▲	

 <p>mattino</p>	<b>lunedì 28 luglio 2014</b>		attendibilità: ★★☆☆
	<p>Nuvoloso con ulteriore aumento della nuvolosità da metà giornata, con qualche rovescio sparso, soprattutto sui rilievi, generalmente di debole intensità.  <b>Venti:</b> 3000 m deboli da SW in rotazione da W; deboli dai quadranti occidentali nelle valli.  <b>Temperature:</b> minime in aumento nelle valli, massime in calo.            Zero termico: 3600 » 3800 m; T 1500: 10 » 15 °C; T 3000: 4 » 6 °C (valori nella libera atmosfera).  <b>Pressione:</b> in calo.</p>		
 <p>pomeriggio</p>	Temperature: <i>montagna (min max)</i>	◀ ▼	<b>Segnalazioni:</b> nulla da segnalare.
	Temperature: <i>valli (min max)</i>	▲ ▼	

 <p>mattino</p>	<b>martedì 29 luglio 2014</b>		attendibilità: ★★☆☆
	<p>Coperto con rovesci sparsi, generalmente deboli, localmente moderati, più intensi sul settore SE.  <b>Venti:</b> 3000 m deboli da SE in rotazione da E; deboli variabili nelle valli.  <b>Temperature:</b> in calo.            Zero termico: 3400 » 3600 m (valori nella libera atmosfera).  <b>Pressione:</b> senza variazioni di rilievo.</p>		
 <p>pomeriggio</p>	Temperature: <i>montagna (min max)</i>	▼ ▼	
	Temperature: <i>valli (min max)</i>	▼ ▼	

<b>tendenza successiva</b>				attendibilità: ★★☆☆
 <p>mer 30 lug</p>	 <p>gio 31 lug</p>	 <p>ven 1 ago</p>	 <p>sab 2 ago</p>	<p>Attenuazione della nuvolosità mercoledì e giovedì; instabile venerdì e sabato.</p>

<b>27/07/2014</b>	<b>Temperatura Max di ieri (ore 12-18) °C</b>	<b>Temperatura Min di oggi (ore 00-08) °C</b>	<b>Precipitazioni ultime 24 ore (ore 08-08) mm</b>
Aosta - Piazza Plouves 580 m	25.5	15.7	0.0
Ayas - Champoluc 1566 m	15.8	6.4	1.4
Champorcher - Petit-Mont-Blanc 1640 m	16.3	10.3	0.2
Cogne - Gimillan 1785 m	16.4	7.7	0.2
Courmayeur - Dolonne 1200 m	20.8	10.3	0.0
Courmayeur - Punta Helbronner 3460 m	-0.2	-4.1	-
Donnas - Clapey 341 m	26.2	16.9	0.2
Etroubles - Chevière 1339 m	17.8	13.0	0.6
Gressoney-Saint-Jean - Bieltshocke 1370 m	19.0	-	-
La Thuile - Les Granges 1637 m	16.3	9.1	0.0
Morgex - Capoluogo 938 m	23.9	12.2	0.0
Nus - Saint-Barthélemy - Osservatorio 1675 m	-	-	-
Rhêmes-Notre-Dame - Chaudanne 1794 m	16.1	5.3	0.0
Saint-Christophe - Aeroporto 545 m	25.9	13.7	0.0
Saint-Vincent - Terme 626 m	26.2	15.0	0.2
Valgrisenche - Menthiu 1859 m	13.2	7.9	0.0
Valsavarenche - Pont 1951 m	14.0	5.7	0.2
Valtournenche - Breuil Cervinia 1998 m	13.1	6.6	0.4
Verrès - Capoluogo 375 m	26.1	15.2	0.4
Villeneuve - S.R. Saint-Nicolas 839 m	24.5	16.2	0.0

*(I dati riportati sono pubblicati con procedura automatica, non risultano pertanto validati)*