



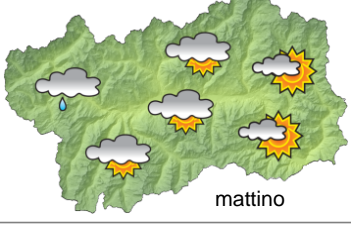







SITUAZIONE SINOTTICA

Prosegue un mese di luglio dalle caratteristiche poco estive: tra oggi e domani la discesa di un minimo dal nord Atlantico verso il Mediterraneo porterà un episodio perturbato anche sulla nostra regione, con un nuovo calo delle temperature. In seguito, correnti atlantiche manterranno condizioni variabili, con schiarite alternate a qualche rovescio, e temperature in aumento ma non troppo calde.

 <p>mattino</p>	lunedì 28 luglio 2014		attendibilità: ★★☆☆
	<p>Nuvolosità irregolare fino a metà giornata, dal pomeriggio precipitazioni frequenti con rovesci e temporali a tratti intensi in particolare nel settore sud-orientale.</p> <p>Venti: 3000 m deboli da SW in rotazione da NW; episodi di foehn nelle valli superiori, brezze altrove.</p> <p>Temperature: in calo. Zero termico: 3700 » 3400 m; T 1500: 18 °C; T 3000: 6 » 2 °C (valori nella libera atmosfera).</p> <p>Pressione: in calo.</p>		
 <p>pomeriggio</p>	Temperature: <i>montagna (max)</i>	▼	Segnalazioni: precipitazioni e rovesci.
	Temperature: <i>valli (max)</i>	▼	

 <p>mattino</p>	martedì 29 luglio 2014		attendibilità: ★★☆☆
	<p>Precipitazioni diffuse fino al mattino, con neve sui 2800 m e rovesci a tratti intensi in particolare nel settore sud-orientale; fenomeni più sparsi al pomeriggio, con qualche schiarita in serata.</p> <p>Venti: 3000 m deboli variabili, prevalentemente orientali; episodi di foehn nelle valli superiori, brezze altrove.</p> <p>Temperature: in calo. Zero termico: 3000 / 3300 m; T 1500: 10 » 14 °C; T 3000: 0 / 2 °C (valori nella libera atmosfera).</p> <p>Pressione: stazionaria.</p>		
 <p>pomeriggio</p>	Temperature: <i>montagna (min max)</i>	▼ ▼	Segnalazioni: precipitazioni e rovesci.
	Temperature: <i>valli (min max)</i>	▼ ▼	

 <p>mattino</p>	mercoledì 30 luglio 2014		attendibilità: ★★☆☆
	<p>Nuvoloso in particolare al mattino nei settori di confine, abbastanza soleggiato altrove.</p> <p>Venti: 3000 m da moderati a forti settentrionali; foehn nelle valli.</p> <p>Temperature: minime in lieve calo, massime in aumento soprattutto nelle valli. Zero termico: 2900 » 3600 m (valori nella libera atmosfera).</p> <p>Pressione: in aumento.</p>		
 <p>pomeriggio</p>	Temperature: <i>montagna (min max)</i>	▼ ▲	
	Temperature: <i>valli (min max)</i>	▼ ▲	

tendenza successiva				attendibilità: ★★☆☆
				<p>Abbastanza soleggiato giovedì, poi più instabile fino al week-end con rovesci alternati a schiarite.</p>
gio 31 lug	ven 1 ago	sab 2 ago	dom 3 ago	

28/07/2014	Temperatura Max di ieri (ore 12-18) °C	Temperatura Min di oggi (ore 00-08) °C	Precipitazioni ultime 24 ore (ore 08-08) mm
Aosta - Piazza Plouves 580 m	29.8	18.2	0.0
Ayas - Champoluc 1566 m	20.5	11.0	0.4
Champorcher - Petit-Mont-Blanc 1640 m	18.8	12.9	1.2
Cogne - Gimillan 1785 m	21.4	10.9	0.0
Courmayeur - Dolonne 1200 m	24.8	12.7	0.0
Courmayeur - Punta Helbronner 3460 m	6.4	0.1	-
Donnas - Clapey 341 m	28.2	20.2	1.2
Etroubles - Chevière 1339 m	24.5	12.4	0.0
Gressoney-Saint-Jean - Bieltshocke 1370 m	21.3	12.8	0.0
La Thuile - Les Granges 1637 m	20.9	10.6	0.0
Morgex - Capoluogo 938 m	27.6	13.7	0.0
Nus - Saint-Barthélemy - Osservatorio 1675 m	-	-	-
Rhêmes-Notre-Dame - Chaudanne 1794 m	19.6	7.8	0.0
Saint-Christophe - Aeroporto 545 m	30.4	17.6	0.0
Saint-Vincent - Terme 626 m	28.1	17.5	0.0
Valgrisenche - Menthiu 1859 m	20.3	9.7	0.0
Valsavarenche - Pont 1951 m	17.5	8.4	0.0
Valtournenche - Breuil Cervinia 1998 m	18.1	9.1	1.2
Verrès - Capoluogo 375 m	27.6	18.0	4.0
Villeneuve - S.R. Saint-Nicolas 839 m	29.2	17.2	0.0

(I dati riportati sono pubblicati con procedura automatica, non risultano pertanto validati)