








## SITUAZIONE SINOTTICA

Una circolazione depressionaria in quota caratterizza ancora il tempo sulla nostra regione con poco sole e temperature piuttosto fresche per il periodo. Dovrebbero seguire giornate più soleggiate e calde favorite da un'espansione anticiclonica in attesa di un probabile aumento dell'instabilità per il fine settimana.

 <p>mattino</p>		<b>martedì 29 luglio 2014</b>		attendibilità: ★★☆☆	
 <p>pomeriggio</p>		Qualche schiarita con nuvolosità e fenomeni più persistenti nei settori di SE; schiarite più ampie dalla serata. <b>Venti:</b> 3000 m deboli da ENE; episodi di foehn nelle valli superiori, orientali altrove. <b>Temperature:</b> in calo. Zero termico: 3000 » 3300 m; T 1500: 8 » 14 °C; T 3000: 0 » 2 °C (valori nella libera atmosfera). <b>Pressione:</b> in lieve aumento.			
		Temperature: <i>montagna (max)</i>	▼	<b>Segnalazioni:</b> nulla da segnalare.	
		Temperature: <i>valli (max)</i>	▼		

 <p>mattino</p>		<b>mercoledì 30 luglio 2014</b>		attendibilità: ★★☆☆	
 <p>pomeriggio</p>		Addensamenti più estesi lungo i rilievi e le valli di confini, abbastanza soleggiato altrove. <b>Venti:</b> 3000 m N deboli localmente moderati; foehn nelle valli. <b>Temperature:</b> minime in lieve calo, massime in sensibile aumento. Zero termico: 2900 » 3900 m; T 1500: 6 » 20 °C; T 3000: -1 » 5 °C (valori nella libera atmosfera). <b>Pressione:</b> in lieve aumento.			
		Temperature: <i>montagna (min max)</i>	▼ ▲	<b>Segnalazioni:</b> nulla da segnalare.	
		Temperature: <i>valli (min max)</i>	▼ ▲		

 <p>mattino</p>		<b>giovedì 31 luglio 2014</b>		attendibilità: ★★☆☆	
 <p>pomeriggio</p>		Prevalentemente soleggiato con attività cumuliforme pomeridiana specie a SE associata a locali rovesci. <b>Venti:</b> 3000 m deboli da NW in rotazione da SW; episodi di foehn nelle valli superiori, brezze altrove. <b>Temperature:</b> in ulteriore rialzo. Zero termico: 3800 » 4300 m (valori nella libera atmosfera). <b>Pressione:</b> stazionaria.			
		Temperature: <i>montagna (min max)</i>	▲ ▲		
		Temperature: <i>valli (min max)</i>	▲ ▲		

				<b>tendenza successiva</b>		attendibilità: ★★☆☆
ven 1 ago	sab 2 ago	dom 3 ago	lun 4 ago	gradualmente più instabile da venerdì e per il fine settimana.		

<b>29/07/2014</b>	<b>Temperatura Max di ieri (ore 12-18) °C</b>	<b>Temperatura Min di oggi (ore 00-08) °C</b>	<b>Precipitazioni ultime 24 ore (ore 08-08) mm</b>
Aosta - Piazza Plouves 580 m	27.8	13.9	29.4
Ayas - Champoluc 1566 m	18.8	7.9	44.2
Champorcher - Petit-Mont-Blanc 1640 m	15.5	7.4	40.0
Cogne - Gimillan 1785 m	17.5	6.9	25.2
Courmayeur - Dolonne 1200 m	21.0	10.1	7.6
Courmayeur - Punta Helbronner 3460 m	2.8	-2.8	-
Donnas - Clapey 341 m	25.0	17.0	31.6
Etroubles - Chevière 1339 m	19.3	8.5	46.8
Gressoney-Saint-Jean - Bieltschocke 1370 m	19.7	-	-
La Thuile - Les Granges 1637 m	18.9	8.5	8.0
Morgex - Capoluogo 938 m	24.4	11.7	25.0
Nus - Saint-Barthélemy - Osservatorio 1675 m	20.3	7.4	32.2
Rhêmes-Notre-Dame - Chaudanne 1794 m	17.8	6.0	13.4
Saint-Christophe - Aeroporto 545 m	28.5	13.1	31.4
Saint-Vincent - Terme 626 m	25.6	12.8	33.2
Valgrisenche - Menthiu 1859 m	16.9	6.6	8.0
Valsavarenche - Pont 1951 m	16.6	4.7	16.4
Valtournenche - Breuil Cervinia 1998 m	14.7	5.2	50.0
Verrès - Capoluogo 375 m	26.5	13.9	31.0
Villeneuve - S.R. Saint-Nicolas 839 m	26.1	12.7	22.4

*(I dati riportati sono pubblicati con procedura automatica, non risultano pertanto validati)*