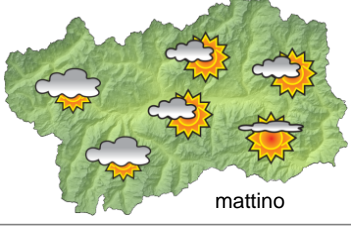



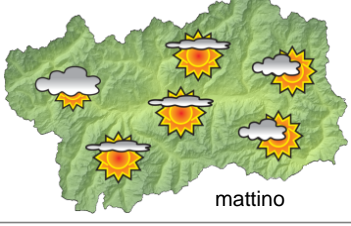







## SITUAZIONE SINOTTICA

Una temporanea espansione anticiclonica interessa la nostra regione per i prossimi giorni, favorendo giornate più soleggiate e caratterizzate da una modesta instabilità pomeridiana. Nel fine settimana, l'avvicinamento di una nuova saccatura nord-atlantica dovrebbe determinare il ritorno a condizioni più instabili.

 <p>mattino</p>	<b>mercoledì 30 luglio 2014</b>		attendibilità: ★★☆☆
	<p>Nuvolosità, più estesa lungo i rilievi e le valli di confine, abbastanza soleggiato altrove.  <b>Venti:</b> 3000 m N deboli localmente moderati; foehn nelle valli.  <b>Temperature:</b> in sensibile aumento.            Zero termico: 3900 m; T 1500: 20 °C; T 3000: 5 °C (valori nella libera atmosfera).  <b>Pressione:</b> in lieve aumento.</p>		
 <p>pomeriggio</p>	Temperature: <i>montagna (max)</i>	▲	<b>Segnalazioni:</b> nulla da segnalare.
	Temperature: <i>valli (max)</i>	▲	

 <p>mattino</p>	<b>giovedì 31 luglio 2014</b>		attendibilità: ★★☆☆
	<p>Prevalentemente soleggiato con attività cumuliforme pomeridiana, specialmente in bassa valle, associata a locali rovesci.  <b>Venti:</b> 3000 m deboli settentrionali in rotazione dai quadranti meridionali; episodi di foehn nelle valli superiori, brezze altrove.  <b>Temperature:</b> in aumento.            Zero termico: 3800 » 4300 m; T 1500: 8 » 22 °C; T 3000: 4 » 8 °C (valori nella libera atmosfera).  <b>Pressione:</b> stazionaria.</p>		
 <p>pomeriggio</p>	Temperature: <i>montagna (min max)</i>	▲ ▲	<b>Segnalazioni:</b> nulla da segnalare.
	Temperature: <i>valli (min max)</i>	▲ ▲	

 <p>mattino</p>	<b>venerdì 1 agosto 2014</b>		attendibilità: ★★☆☆
	<p>Abbastanza soleggiato e velato con attività cumuliforme pomeridiana, associata a locali rovesci.  <b>Venti:</b> 3000 m deboli dai quadranti sud-orientali; brezze nelle valli.  <b>Temperature:</b> senza variazioni di rilievo.            Zero termico: 3900 » 4300 m (valori nella libera atmosfera).  <b>Pressione:</b> stazionaria.</p>		
 <p>pomeriggio</p>	Temperature: <i>montagna (min max)</i>	◄ ◄	
	Temperature: <i>valli (min max)</i>	◄ ◄	

<b>tendenza successiva</b>				attendibilità: ★★☆☆
 <p>sab 2 ago</p>	 <p>dom 3 ago</p>	 <p>lun 4 ago</p>	 <p>mar 5 ago</p>	<p>Gradualmente più instabile nel fine settimana; attenuazione della nuvolosità dalla serata di lunedì; abbastanza soleggiato martedì.</p>

<b>30/07/2014</b>	<b>Temperatura Max di ieri (ore 12-18) °C</b>	<b>Temperatura Min di oggi (ore 00-08) °C</b>	<b>Precipitazioni ultime 24 ore (ore 08-08) mm</b>
Aosta - Piazza Plouves 580 m	19.9	12.4	6.2
Ayas - Champoluc 1566 m	11.5	5.3	12.0
Champorcher - Petit-Mont-Blanc 1640 m	11.4	7.8	17.4
Cogne - Gimillan 1785 m	11.9	6.0	15.6
Courmayeur - Dolonne 1200 m	15.7	9.0	10.0
Courmayeur - Punta Helbronner 3460 m	0.5	-2.9	-
Donnas - Clapey 341 m	21.5	16.4	20.8
Etroubles - Chevière 1339 m	13.2	8.3	12.2
Gressoney-Saint-Jean - Bieltschocke 1370 m	14.9	-	-
La Thuile - Les Granges 1637 m	12.3	7.6	10.8
Morgex - Capoluogo 938 m	17.0	9.9	10.0
Nus - Saint-Barthélemy - Osservatorio 1675 m	12.5	7.8	9.4
Rhêmes-Notre-Dame - Chaudanne 1794 m	10.2	4.5	9.0
Saint-Christophe - Aeroporto 545 m	20.3	10.7	7.2
Saint-Vincent - Terme 626 m	19.3	11.7	12.8
Valgrisenche - Menthiu 1859 m	10.7	6.7	6.2
Valsavarenche - Pont 1951 m	9.9	4.3	12.4
Valtournenche - Breuil Cervinia 1998 m	9.2	3.8	11.6
Verrès - Capoluogo 375 m	20.1	13.2	16.2
Villeneuve - S.R. Saint-Nicolas 839 m	18.0	11.6	5.6

*(I dati riportati sono pubblicati con procedura automatica, non risultano pertanto validati)*