











## SITUAZIONE SINOTTICA

Una vasta saccatura su buona parte dell'Europa determina la presenza di correnti umide verso le Alpi fino a buona parte di domani, quando la graduale rimonta di un anticiclone atlantico favorirà una progressiva attenuazione dell'umidità delle stesse.

 <p>mattino</p>	<b>martedì 13 maggio 2014</b>		attendibilità: ★★☆☆
	<p>Molto nuvoloso con locali precipitazioni o rovesci, generalmente deboli e perlopiù confinate sui rilievi. Qualche schiarita più ampia a fine giornata.  <b>Venti:</b> 3000 m da moderati a forti settentrionali; foehn nelle valli.  <b>Temperature:</b> senza variazioni di rilievo.            Zero termico: 2400 m; T 1500: 9 °C; T 3000: -3 °C (valori nella libera atmosfera).  <b>Pressione:</b> in aumento.</p>		
 <p>pomeriggio</p>	Temperature: <i>montagna (max)</i>	◀▶	<b>Segnalazioni:</b> nulla da segnalare.
	Temperature: <i>valli (max)</i>	◀▶	

 <p>mattino</p>	<b>mercoledì 14 maggio 2014</b>		attendibilità: ★★☆☆
	<p>Addensamenti, più compatti sulle creste di confine settentrionali e occidentali, dove non si esclude qualche debole precipitazione locale; ampie schiarite altrove.  <b>Venti:</b> 3000 m moderati settentrionali; foehn nelle valli con locali inforzi.  <b>Temperature:</b> massime in lieve rialzo nelle valli.            Zero termico: 1900 » 2500 m; T 1500: 0 » 11 °C; T 3000: -8 » -3 °C (valori nella libera atmosfera).  <b>Pressione:</b> in aumento.</p>		
 <p>pomeriggio</p>	Temperature: <i>montagna (min max)</i>	◀▶ ▶▶	<b>Segnalazioni:</b> nulla da segnalare.
	Temperature: <i>valli (min max)</i>	◀▶ ▲	

 <p>mattino</p>	<b>giovedì 15 maggio 2014</b>		attendibilità: ★★☆☆
	<p>Prevalentemente soleggiato.  <b>Venti:</b> 3000 m moderati settentrionali; foehn nelle valli con locali inforzi.  <b>Temperature:</b> in lieve rialzo, salvo le minime nelle valli.            Zero termico: 2000 » 2600 m (valori nella libera atmosfera).  <b>Pressione:</b> senza variazioni di rilievo.</p>		
 <p>pomeriggio</p>	Temperature: <i>montagna (min max)</i>	◀▶ ▲	
	Temperature: <i>valli (min max)</i>	▼ ▲	

<b>tendenza successiva</b>				attendibilità: ★★☆☆
 ven 16 mag	 sab 17 mag	 dom 18 mag	 lun 19 mag	<p>Venerdì soleggiato con aumento della nuvolosità al pomeriggio; sabato ulteriore aumento della nuvolosità; domenica e lunedì abbastanza nuvoloso.</p>

<b>13/05/2014</b>	<b>Temperatura Max di ieri (ore 12-18) °C</b>	<b>Temperatura Min di oggi (ore 00-08) °C</b>	<b>Precipitazioni ultime 24 ore (ore 08-08) mm</b>
Aosta - Piazza Plouves 580 m	19.1	7.9	0.2
Ayas - Champoluc 1566 m	11.0	-2.2	0.0
Champorcher - Petit-Mont-Blanc 1640 m	9.3	1.6	0.0
Cogne - Gimillan 1785 m	9.0	-1.7	0.0
Courmayeur - Dolonne 1200 m	13.4	4.3	0.0
Courmayeur - Punta Helbronner 3460 m	-6.4	-12.9	-
Donnas - Clapey 341 m	20.7	11.0	0.0
Etroubles - Chevière 1339 m	11.5	3.9	0.0
Gressoney-Saint-Jean - Bieltshocke 1370 m	12.1	0.1	0.0
La Thuile - Les Granges 1637 m	6.6	-0.2	0.2
Morgex - Capoluogo 938 m	14.5	3.8	0.0
Nus - Saint-Barthélemy - Osservatorio 1675 m	9.7	1.4	0.0
Rhêmes-Notre-Dame - Chaudanne 1794 m	8.9	0.5	0.0
Saint-Christophe - Aeroporto 545 m	18.4	7.5	0.0
Saint-Vincent - Terme 626 m	19.4	6.6	0.0
Valgrisenche - Menthiu 1859 m	7.1	-0.5	0.0
Valsavarenche - Pont 1951 m	7.1	-0.6	0.0
Valtournenche - Breuil Cervinia 1998 m	6.2	-1.8	0.0
Verrès - Capoluogo 375 m	19.9	7.5	0.0
Villeneuve - S.R. Saint-Nicolas 839 m	16.0	7.2	0.0

*(I dati riportati sono pubblicati con procedura automatica, non risultano pertanto validati)*