


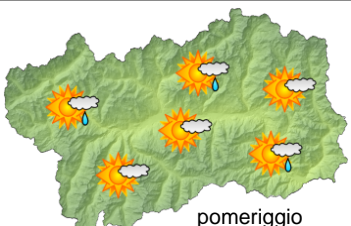
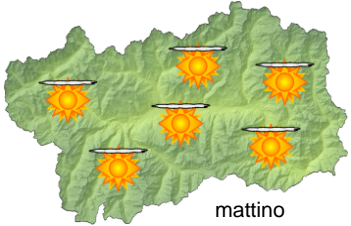







## SITUAZIONE SINOTTICA

Una saccatura alimentata da aria fredda stazionerà fino a metà settimana sulla penisola iberica, richiamando correnti meridionali più calde e solo a tratti umide verso le Alpi. Da giovedì si prevede il lento spostamento verso levante della struttura depressionaria, con un aumento dell'instabilità anche sulla Valle d'Aosta.

 <p>mattino</p>	<b>lunedì 19 maggio 2014</b>		attendibilità: ★★☆☆
	<p>Nuvolosità irregolare associata a locali rovesci, più frequenti sui rilievi, nevosi oltre 2300 m.  <b>Venti:</b> 3000 m moderati sud-orientali, con rinforzi sui confini; deboli sud-orientali nelle valli.  <b>Temperature:</b> in lieve calo.            Zero termico: 2800 m; T 1500: 10 °C; T 3000: -1 °C (valori nella libera atmosfera).  <b>Pressione:</b> in lieve aumento.</p>		
 <p>pomeriggio</p>	Temperature: <i>montagna (max)</i>	▼	<b>Segnalazioni:</b> nulla da segnalare.
	Temperature: <i>valli (max)</i>	▼	

 <p>mattino</p>	<b>martedì 20 maggio 2014</b>		attendibilità: ★★☆☆
	<p>Nuvolosità irregolare in dissipazione, poi in prevalenza soleggiato, con nuovi addensamenti pomeridiani e possibili isolati rovesci.  <b>Venti:</b> 3000 m deboli o moderati meridionali, con rinforzi sui confini; deboli sud-orientali nelle valli.  <b>Temperature:</b> in aumento soprattutto le massime.            Zero termico: 2400 » 3300 m; T 1500: 6 » 14 °C; T 3000: -3 » 3 °C (valori nella libera atmosfera).  <b>Pressione:</b> in lieve aumento.</p>		
 <p>pomeriggio</p>	Temperature: <i>montagna (min max)</i>	▲ ▲	<b>Segnalazioni:</b> nulla da segnalare.
	Temperature: <i>valli (min max)</i>	▲ ▲	

 <p>mattino</p>	<b>mercoledì 21 maggio 2014</b>		attendibilità: ★★☆☆
	<p>Abbastanza soleggiato al mattino con velature, più instabile nel pomeriggio con qualche isolato rovescio.  <b>Venti:</b> 3000 m deboli meridionali in rinforzo, fino a forti sui confini; deboli sud-orientali nelle valli.  <b>Temperature:</b> in aumento tranne le minime nel fondovalle.            Zero termico: 3000 » 3600 m (valori nella libera atmosfera).  <b>Pressione:</b> in lieve aumento.</p>		
 <p>pomeriggio</p>	Temperature: <i>montagna (min max)</i>	▲ ▲	
	Temperature: <i>valli (min max)</i>	◄ ▲	

<b>tendenza successiva</b>				attendibilità: ★★☆☆
 gio 22 mag	 ven 23 mag	 sab 24 mag	 dom 25 mag	<p>Tempo più instabile fino al week-end, con rovesci in particolare nelle ore pomeridiane.</p>

<b>19/05/2014</b>	<b>Temperatura Max di ieri (ore 12-18) °C</b>	<b>Temperatura Min di oggi (ore 00-08) °C</b>	<b>Precipitazioni ultime 24 ore (ore 08-08) mm</b>
Aosta - Piazza Plouves 580 m	23.4	10.9	0.0
Ayas - Champoluc 1566 m	12.1	4.8	0.0
Champorcher - Petit-Mont-Blanc 1640 m	11.3	5.0	0.8
Cogne - Gimillan 1785 m	17.1	2.9	0.2
Courmayeur - Dolonne 1200 m	19.9	7.0	0.0
Courmayeur - Punta Helbronner 3460 m	-2.8	-8.2	-
Donnas - Clapey 341 m	22.1	11.3	0.0
Etroubles - Chevière 1339 m	16.6	4.7	0.2
Gressoney-Saint-Jean - Bieltschocke 1370 m	14.6	5.7	0.0
La Thuile - Les Granges 1637 m	14.2	5.1	0.0
Morgex - Capoluogo 938 m	21.1	7.2	0.0
Nus - Saint-Barthélemy - Osservatorio 1675 m	13.2	6.3	0.0
Rhêmes-Notre-Dame - Chaudanne 1794 m	14.1	1.5	0.0
Saint-Christophe - Aeroporto 545 m	22.7	9.6	0.0
Saint-Vincent - Terme 626 m	23.4	10.8	0.0
Valgrisenche - Menthiu 1859 m	13.3	2.0	0.0
Valsavarenche - Pont 1951 m	10.4	3.2	0.6
Valtournenche - Breuil Cervinia 1998 m	11.5	2.8	0.2
Verrès - Capoluogo 375 m	22.2	11.9	0.0
Villeneuve - S.R. Saint-Nicolas 839 m	22.6	10.1	0.0

*(I dati riportati sono pubblicati con procedura automatica, non risultano pertanto validati)*