
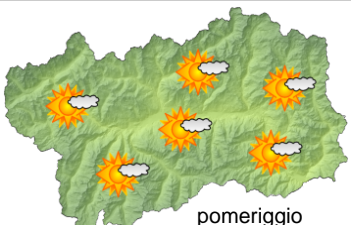


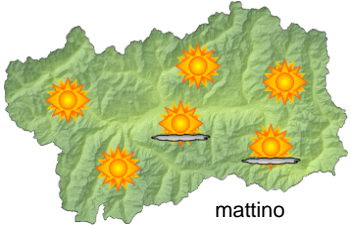




SITUAZIONE SINOTTICA

All'interno di un'estesa depressione, anche la Valle d'Aosta subisce afflussi instabili e freschi che alterneranno periodi più soleggiati (soprattutto al mattino) a nuvolosità più estesa (soprattutto al pomeriggio).

 <p>mattino</p>		martedì 27 maggio 2014		attendibilità: ★★★☆	
 <p>pomeriggio</p>		<p>Schiarite, più ampie in media valle, in un contesto a nuovo sviluppo pomeridiano di cumuli, che potrebbero portare qualche rovescio isolato. Venti: 3000 m da NW deboli o moderati; foehn irregolare nelle valli. Temperature: in rialzo nelle valli. Zero termico: 2600 m; T 1500: 13 °C; T 3000: -2 °C (valori nella libera atmosfera). Pressione: stabile.</p>			
		Temperature: <i>montagna (max)</i>	◄	Segnalazioni: nulla da segnalare.	
		Temperature: <i>valli (max)</i>	▲		
 <p>mattino</p>		mercoledì 28 maggio 2014		attendibilità: ★★★☆	
 <p>pomeriggio</p>		<p>Piuttosto soleggiato al mattino con addensamenti sui pendii, poi la nuvolosità diventerà più consistente nella seconda parte della giornata, soprattutto sui rilievi e lungo la dorsale di confine, con qualche rovescio pomeridiano. Venti: 3000 m deboli variabili; brezze nelle valli con foehn in alta valle. Temperature: in lieve rialzo tranne le minime nei fondovalle. Zero termico: 2500 » 3100 m; T 1500: 4 » 15 °C; T 3000: -4 » 1 °C (valori nella libera atmosfera). Pressione: quasi stazionaria.</p>			
		Temperature: <i>montagna (min max)</i>	▲ ▲	Segnalazioni: nulla da segnalare.	
		Temperature: <i>valli (min max)</i>	◄ ▲		
 <p>mattino</p>		giovedì 29 maggio 2014		attendibilità: ★★★☆	
 <p>pomeriggio</p>		<p>Mattina abbastanza soleggiata con rischio di qualche strato o foschia in media e/o bassa valle, poi nuvolosità in sviluppo ovunque che porterà qualche rovescio sparso. Venti: 3000 m deboli variabili, in rotazione da N e temporaneo rinforzo; brezze in media e bassa valle, foehn altrove. Temperature: in lieve rialzo in quota e nelle massime nei fondovalle. Zero termico: 2600 » 3200 m (valori nella libera atmosfera). Pressione: in lieve rialzo.</p>			
		Temperature: <i>montagna (min max)</i>	◄ ◄		
		Temperature: <i>valli (min max)</i>	◄ ◄		

tendenza successiva

attendibilità: ★★★☆



ven 30 mag

sab 31 mag

dom 1 giu

lun 2 giu

Maggiore probabilità di pioggia venerdì, poi abbastanza soleggiato al mattino e addensamenti nuvolosi al pomeriggio con rischio di qualche rovescio fino a lunedì.

27/05/2014	Temperatura Max di ieri (ore 12-18) °C	Temperatura Min di oggi (ore 00-08) °C	Precipitazioni ultime 24 ore (ore 08-08) mm
Aosta - Piazza Plouves 580 m	19.6	10.7	6.0
Ayas - Champoluc 1566 m	11.5	4.6	5.6
Champorcher - Petit-Mont-Blanc 1640 m	9.3	2.8	15.0
Cogne - Gimillan 1785 m	9.2	2.7	9.4
Courmayeur - Dolonne 1200 m	13.3	6.7	7.8
Courmayeur - Punta Helbronner 3460 m	-1.0	-6.9	-
Donnas - Clapey 341 m	20.1	11.9	15.8
Etroubles - Chevière 1339 m	12.0	4.7	8.8
Gressoney-Saint-Jean - Bieltschocke 1370 m	12.2	5.7	11.2
La Thuile - Les Granges 1637 m	9.3	3.5	7.4
Morgex - Capoluogo 938 m	17.4	7.8	15.0
Nus - Saint-Barthélemy - Osservatorio 1675 m	9.5	3.6	5.6
Rhêmes-Notre-Dame - Chaudanne 1794 m	8.0	2.5	10.0
Saint-Christophe - Aeroporto 545 m	19.3	10.1	1.4
Saint-Vincent - Terme 626 m	19.3	10.1	4.8
Valgrisenche - Menthiu 1859 m	7.3	2.3	4.0
Valsavarenche - Pont 1951 m	7.2	0.6	14.0
Valtournenche - Breuil Cervinia 1998 m	7.3	0.5	16.0
Verrès - Capoluogo 375 m	19.0	11.4	8.4
Villeneuve - S.R. Saint-Nicolas 839 m	16.7	8.8	6.4

(I dati riportati sono pubblicati con procedura automatica, non risultano pertanto validati)