








## SITUAZIONE SINOTTICA

Un'estesa saccatura sull'Europa, destinata a perdurare anche per i prossimi giorni, favorisce una certa instabilità che alterna ampie schiarite ad addensamenti, talvolta forieri di locali rovesci, soprattutto durante le ore più calde delle giornate.

 <p>mattino</p>		<b>mercoledì 28 maggio 2014</b>		attendibilità: ★★☆☆
<p>In prevalenza soleggiato con aumento della nuvolosità nel corso della giornata, associato a locali rovesci pomeridiani e serali.</p> <p><b>Venti:</b> 3000 m deboli, tendenti a disporsi da NW; a regime di brezza nelle valli.</p> <p><b>Temperature:</b> in lieve calo nelle valli.</p> <p>Zero termico: 3000 m; T 1500: 12 °C; T 3000: 0 °C (valori nella libera atmosfera).</p> <p><b>Pressione:</b> in lieve calo.</p>				
 <p>pomeriggio</p>		Temperature: <i>montagna (max)</i>	◀▶	<b>Segnalazioni:</b> nulla da segnalare.
		Temperature: <i>valli (max)</i>	▼	

 <p>mattino</p>		<b>giovedì 29 maggio 2014</b>		attendibilità: ★★☆☆
<p>Irregolarmente nuvoloso con schiarite più ampie nelle ore centrali e rischio di locali rovesci pomeridiani e serali.</p> <p><b>Venti:</b> 3000 m deboli da N; a regime di brezza nelle valli.</p> <p><b>Temperature:</b> in lieve rialzo nelle valli.</p> <p>Zero termico: 2600 » 3100 m; T 1500: 4 » 14 °C; T 3000: -4 » 1 °C (valori nella libera atmosfera).</p> <p><b>Pressione:</b> in lieve rialzo.</p>				
 <p>pomeriggio</p>		Temperature: <i>montagna (min max)</i>	◀▶ ◀▶	<b>Segnalazioni:</b> nulla da segnalare.
		Temperature: <i>valli (min max)</i>	▲ ▲	

 <p>mattino</p>		<b>venerdì 30 maggio 2014</b>		attendibilità: ★★☆☆
<p>Prevalentemente soleggiato al mattino con nuvolosità cumuliforme dal pomeriggio, associata a possibili deboli locali rovesci.</p> <p><b>Venti:</b> 3000 m deboli da N; a regime di brezza nelle valli.</p> <p><b>Temperature:</b> senza variazioni di rilievo.</p> <p>Zero termico: 2600 » 3200 m (valori nella libera atmosfera).</p> <p><b>Pressione:</b> pressoché stazionaria.</p>				
 <p>pomeriggio</p>		Temperature: <i>montagna (min max)</i>	◀▶ ◀▶	
		Temperature: <i>valli (min max)</i>	◀▶ ◀▶	

				<b>tendenza successiva</b>		attendibilità: ★★☆☆
sab 31 mag	dom 1 giu	lun 2 giu	mar 3 giu	Fino a martedì abbastanza soleggiato e instabile con debole rischio di qualche locale rovescio pomeridiano.		

<b>28/05/2014</b>	<b>Temperatura Max di ieri (ore 12-18) °C</b>	<b>Temperatura Min di oggi (ore 00-08) °C</b>	<b>Precipitazioni ultime 24 ore (ore 08-08) mm</b>
Aosta - Piazza Plouves 580 m	24.6	11.5	0.0
Ayas - Champoluc 1566 m	13.3	5.4	4.6
Champorcher - Petit-Mont-Blanc 1640 m	10.9	6.3	11.2
Cogne - Gimillan 1785 m	12.9	3.2	0.0
Courmayeur - Dolonne 1200 m	16.4	6.8	0.0
Courmayeur - Punta Helbronner 3460 m	0.4	-7.4	-
Donnas - Clapey 341 m	22.2	14.6	0.6
Etroubles - Chevière 1339 m	14.4	6.2	0.2
Gressoney-Saint-Jean - Bieltshocke 1370 m	13.6	6.3	3.0
La Thuile - Les Granges 1637 m	11.2	3.8	0.0
Morgex - Capoluogo 938 m	18.1	8.0	0.0
Nus - Saint-Barthélemy - Osservatorio 1675 m	13.0	5.3	0.0
Rhêmes-Notre-Dame - Chaudanne 1794 m	11.8	1.6	0.0
Saint-Christophe - Aeroporto 545 m	23.4	10.1	0.2
Saint-Vincent - Terme 626 m	22.8	10.9	0.0
Valgrisenche - Menthiu 1859 m	9.5	2.9	0.0
Valsavarenche - Pont 1951 m	9.7	2.7	0.0
Valtournenche - Breuil Cervinia 1998 m	10.9	3.4	0.6
Verrès - Capoluogo 375 m	21.7	12.2	1.8
Villeneuve - S.R. Saint-Nicolas 839 m	20.6	10.5	0.2

*(I dati riportati sono pubblicati con procedura automatica, non risultano pertanto validati)*