

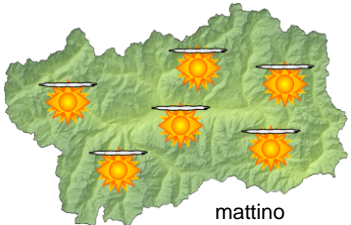
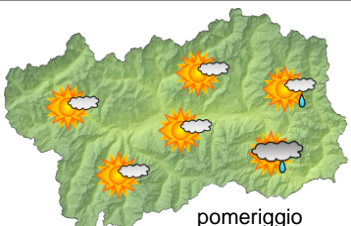








SITUAZIONE SINOTTICA

Tra l'anticiclone delle Azzorre e una zona depressionaria sull'Europa centrale, correnti settentrionali a tratti umide affluiscono verso la nostra regione, favorendo un'alternanza di schiarite e annuvolamenti fino a inizio settimana. In seguito è attesa la discesa di una saccatura dal nord Atlantico, con un aumento dell'instabilità e un probabile passaggio perturbato tra mercoledì e giovedì.

 <p>mattino</p>	sabato 31 maggio 2014		attendibilità: ★★☆☆
	<p>Abbastanza soleggiato, con annuvolamenti più insistenti nel settore sud-orientale associati a isolati rovesci. Venti: 3000 m deboli o localmente moderati settentrionali; brezze nelle valli, con episodi di foehn dal pomeriggio in quelle superiori. Temperature: stazionarie. Zero termico: 3200 m; T 1500: 14 °C; T 3000: 1 °C (valori nella libera atmosfera). Pressione: stazionaria.</p>		
 <p>pomeriggio</p>	Temperature: <i>montagna (max)</i>	◄	Segnalazioni: nulla da segnalare.
	Temperature: <i>valli (max)</i>	◄	

 <p>mattino</p>	domenica 1 giugno 2014		attendibilità: ★★☆☆
	<p>Soleggiato con velature; qualche addensamento dal pomeriggio con possibilità di isolati rovesci sui rilievi, in particolare nel settore sud-orientale. Venti: 3000 m deboli o localmente moderati da NNW; brezze in media e bassa valle, foehn altrove. Temperature: massime in aumento nelle valli. Zero termico: 2700 » 3200 m; T 1500: 6 » 16 °C; T 3000: -2 » 1 °C (valori nella libera atmosfera). Pressione: stazionaria.</p>		
 <p>pomeriggio</p>	Temperature: <i>montagna (min max)</i>	◄ ◄	Segnalazioni: nulla da segnalare.
	Temperature: <i>valli (min max)</i>	◄ ▲	

 <p>mattino</p>	lunedì 2 giugno 2014		attendibilità: ★★☆☆
	<p>Nuvolosità irregolare, con schiarite a tratti ampie, in particolare presso i confini francesi, e qualche locale rovescio. Venti: 3000 m deboli da SW in rotazione da NW e rinforzo; brezze in media e bassa valle, foehn altrove. Temperature: in lieve calo tranne le minime nelle valli. Zero termico: 2500 » 3000 m (valori nella libera atmosfera). Pressione: stazionaria.</p>		
 <p>pomeriggio</p>	Temperature: <i>montagna (min max)</i>	▼ ▼	
	Temperature: <i>valli (min max)</i>	◄ ▼	

tendenza successiva				attendibilità: ★★☆☆
 <p>mar 3 giu</p>	 <p>mer 4 giu</p>	 <p>gio 5 giu</p>	 <p>ven 6 giu</p>	<p>Martedì abbastanza soleggiato ma instabile, passaggio perturbato tra mercoledì pomeriggio e giovedì mattina con calo delle temperature, in prevalenza soleggiato venerdì.</p>

31/05/2014	Temperatura Max di ieri (ore 12-18) °C	Temperatura Min di oggi (ore 00-08) °C	Precipitazioni ultime 24 ore (ore 08-08) mm
Aosta - Piazza Plouves 580 m	26.3	13.2	0.0
Ayas - Champoluc 1566 m	15.6	5.8	0.0
Champorcher - Petit-Mont-Blanc 1640 m	14.9	6.8	3.6
Cogne - Gimillan 1785 m	15.7	6.4	0.0
Courmayeur - Dolonne 1200 m	18.4	6.8	0.0
Courmayeur - Punta Helbronner 3460 m	-2.2	-6.3	-
Donnas - Clapey 341 m	26.4	13.7	2.2
Etroubles - Chevière 1339 m	17.7	5.9	0.0
Gressoney-Saint-Jean - Bieltshocke 1370 m	16.0	7.0	0.0
La Thuile - Les Granges 1637 m	14.7	4.6	0.0
Morgex - Capoluogo 938 m	21.8	8.2	4.4
Nus - Saint-Barthélemy - Osservatorio 1675 m	14.4	6.3	0.6
Rhêmes-Notre-Dame - Chaudanne 1794 m	14.7	5.6	0.0
Saint-Christophe - Aeroporto 545 m	27.0	13.0	0.0
Saint-Vincent - Terme 626 m	24.8	13.0	0.2
Valgrisenche - Menthiu 1859 m	13.8	5.0	0.0
Valsavarenche - Pont 1951 m	12.7	5.2	0.2
Valtournenche - Breuil Cervinia 1998 m	10.9	2.3	0.0
Verrès - Capoluogo 375 m	25.2	14.7	0.6
Villeneuve - S.R. Saint-Nicolas 839 m	23.7	12.4	0.0

(I dati riportati sono pubblicati con procedura automatica, non risultano pertanto validati)