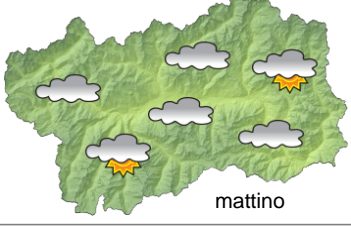



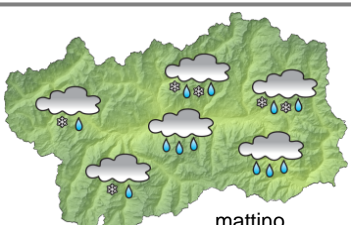







SITUAZIONE SINOTTICA

Una depressione atlantica in estensione verso l'Europa occidentale determinerà tempo a tratti perturbato sulla nostra regione probabilmente per tutta la prossima settimana, con una possibile pausa tra giovedì e venerdì. Le temperature si manterranno relativamente miti, pertanto la neve cadrà solo a quote di media montagna.

 <p>mattino</p>		domenica 9 novembre 2014		attendibilità: ★★★	
 <p>pomeriggio</p>		<p>Molto nuvoloso con temporanee schiarite; precipitazioni in estensione dal pomeriggio, con limite neve intorno a 1600-1800 m. Venti: 3000 m moderati o localmente forti da SSE; brezze nelle valli. Temperature: in calo soprattutto nelle valli. Zero termico: 2100 m; T 1500: 5 °C; T 3000: -4 °C (valori nella libera atmosfera). Pressione: stazionaria.</p>			
		Temperature: <i>montagna (max)</i>	▼	Segnalazioni: nulla da segnalare.	
		Temperature: <i>valli (max)</i>	▼		
 <p>mattino</p>		lunedì 10 novembre 2014		attendibilità: ★★★	
 <p>pomeriggio</p>		<p>Precipitazioni diffuse deboli o moderate fino al primo pomeriggio, a tratti intense nel settore sud-orientale, poi più discontinue; neve inizialmente oltre 1400-1700 m, in rialzo a 1800-2000 m. Venti: 3000 m moderati meridionali; brezze nelle valli. Temperature: stazionarie o in lieve calo le massime nel fondovalle. Zero termico: 2000 » 2300 m; T 1500: 2 » 5 °C; T 3000: -4 » -3 °C (valori nella libera atmosfera). Pressione: stazionaria.</p>			
		Temperature: <i>montagna (min max)</i>	◄◄	◄◄	Segnalazioni: precipitazioni localmente intense nel settore sud-orientale.
		Temperature: <i>valli (min max)</i>	◄◄	▼	
 <p>mattino</p>		martedì 11 novembre 2014		attendibilità: ★★★	
 <p>pomeriggio</p>		<p>Precipitazioni in estensione, anche intense nel settore sud-orientale, attenuate presso i confini esteri, con neve oltre 1800-2000 m, localmente a quote più basse. Venti: 3000 m moderati o forti da SE; deboli sud-orientali nelle valli. Temperature: in lieve aumento. Zero termico: 2200 » 2500 m (valori nella libera atmosfera). Pressione: in calo.</p>			
		Temperature: <i>montagna (min max)</i>	▲	▲	
		Temperature: <i>valli (min max)</i>	◄◄	▲	

tendenza successiva				attendibilità: ★★★
 <p>mer 12 nov</p>	 <p>gio 13 nov</p>	 <p>ven 14 nov</p>	 <p>sab 15 nov</p>	Perturbato mercoledì, almeno in parte soleggiato giovedì e venerdì, nuovamente perturbato da sabato.

09/11/2014	Temperatura Max di ieri (ore 12-18) °C	Temperatura Min di oggi (ore 00-08) °C	Precipitazioni ultime 24 ore (ore 08-08) mm
Aosta - Piazza Plouves 580 m	15.2	4.6	0.0
Ayas - Champoluc 1566 m	11.0	-1.9	0.2
Champorcher - Petit-Mont-Blanc 1640 m	10.8	3.7	0.0
Cogne - Gimillan 1785 m	11.0	0.0	0.0
Courmayeur - Dolonne 1200 m	11.8	3.7	0.0
Courmayeur - Punta Helbronner 3460 m	-6.7	-9.5	-
Donnas - Clapey 341 m	13.3	8.0	0.0
Etroubles - Chevière 1339 m	10.1	2.0	0.0
Gressoney-Saint-Jean - Bieltshocke 1370 m	12.5	-0.3	0.2
La Thuile - Les Granges 1637 m	9.7	3.5	0.0
Morgex - Capoluogo 938 m	9.6	2.1	0.0
Nus - Saint-Barthélemy - Osservatorio 1675 m	9.8	4.1	0.0
Rhêmes-Notre-Dame - Chaudanne 1794 m	7.2	-1.7	0.0
Saint-Christophe - Aeroporto 545 m	14.8	1.3	0.0
Saint-Vincent - Terme 626 m	16.3	4.5	0.0
Valgrisenche - Menthiu 1859 m	9.3	1.1	0.0
Valsavarenche - Pont 1951 m	7.1	-1.0	0.0
Valtournenche - Breuil Cervinia 1998 m	5.1	-2.4	0.0
Verrès - Capoluogo 375 m	16.5	5.6	0.0
Villeneuve - S.R. Saint-Nicolas 839 m	14.1	5.5	0.0

(I dati riportati sono pubblicati con procedura automatica, non risultano pertanto validati)