











## SITUAZIONE SINOTTICA

L'espansione di un promontorio anticiclonico sul Mediterraneo centrale determinerà probabilmente fino all'inizio della prossima settimana tempo stabile e soleggiato sulla Valle d'Aosta, con la possibilità di qualche annuvolamento domenica. Le temperature aumenteranno sensibilmente in montagna, con accentuazione delle inversioni nelle valli.

 <p>mattino</p>		<b>mercoledì 19 novembre 2014</b>		attendibilità: ★★★	
Cielo sereno, con qualche lieve velatura nel pomeriggio. <b>Venti:</b> 3000 m deboli o moderati da NW; episodi di foehn nelle valli. <b>Temperature:</b> in aumento in montagna. Zero termico: 2200 m; T 1500: 4 °C; T 3000: -3 °C (valori nella libera atmosfera). <b>Pressione:</b> in aumento.					
 <p>pomeriggio</p>		Temperature: <i>montagna (max)</i> ▲	<b>Segnalazioni:</b> nulla da segnalare.		
		Temperature: <i>valli (max)</i> ◀▶			

 <p>mattino</p>		<b>giovedì 20 novembre 2014</b>		attendibilità: ★★★	
Cielo sereno, con qualche temporanea lieve velatura. <b>Venti:</b> 3000 m da moderati a deboli da NW; episodi di foehn nelle valli superiori, deboli brezze altrove. <b>Temperature:</b> in aumento in montagna, in lieve calo nelle valli. Zero termico: 1500 » 3300 m; T 1500: 0 » 7 °C; T 3000: -2 » 2 °C (valori nella libera atmosfera). <b>Pressione:</b> stazionaria.					
 <p>pomeriggio</p>		Temperature: <i>montagna (min max)</i> ▲ ▲	<b>Segnalazioni:</b> nulla da segnalare.		
		Temperature: <i>valli (min max)</i> ▼ ▼			

 <p>mattino</p>		<b>venerdì 21 novembre 2014</b>		attendibilità: ★★★	
Cielo sereno. <b>Venti:</b> 3000 m deboli da NW in rotazione da WSW; deboli brezze nelle valli. <b>Temperature:</b> minime in lieve aumento tranne nel fondovalle. Zero termico: 3000 » 3300 m (valori nella libera atmosfera). <b>Pressione:</b> stazionaria.					
 <p>pomeriggio</p>		Temperature: <i>montagna (min max)</i> ▲ ◀▶			
		Temperature: <i>valli (min max)</i> ▲ ◀▶			

<b>tendenza successiva</b>				attendibilità: ★★★☆
 <p>sab 22 nov</p>	 <p>dom 23 nov</p>	 <p>lun 24 nov</p>	 <p>mar 25 nov</p>	Soleggiato fino a lunedì con qualche locale annuvolamento domenica, probabile cambiamento da martedì.

<b>19/11/2014</b>	<b>Temperatura Max di ieri (ore 12-18) °C</b>	<b>Temperatura Min di oggi (ore 00-08) °C</b>	<b>Precipitazioni ultime 24 ore (ore 08-08) mm</b>
Aosta - Piazza Plouves 580 m	12.4	2.2	0.0
Ayas - Champoluc 1566 m	3.7	-5.8	2.0
Champorcher - Petit-Mont-Blanc 1640 m	5.2	-1.4	0.0
Cogne - Gimillan 1785 m	2.8	-4.6	0.2
Courmayeur - Dolonne 1200 m	7.3	1.0	0.8
Courmayeur - Punta Helbronner 3460 m	-	-	-
Donnas - Clapey 341 m	12.1	5.9	0.0
Etroubles - Chevière 1339 m	6.3	-1.0	0.0
Gressoney-Saint-Jean - Bieltschocke 1370 m	7.0	-3.1	0.2
La Thuile - Les Granges 1637 m	2.5	-2.8	0.0
Morgex - Capoluogo 938 m	9.2	1.2	0.0
Nus - Saint-Barthélemy - Osservatorio 1675 m	4.8	-0.6	0.0
Rhêmes-Notre-Dame - Chaudanne 1794 m	2.5	-7.7	0.0
Saint-Christophe - Aeroporto 545 m	12.1	-0.9	0.0
Saint-Vincent - Terme 626 m	13.7	2.6	0.0
Valgrisenche - Menthiu 1859 m	0.8	-2.3	0.0
Valsavarenche - Pont 1951 m	1.3	-6.5	-
Valtournenche - Breuil Cervinia 1998 m	2.7	-7.1	0.0
Verrès - Capoluogo 375 m	14.0	3.8	0.0
Villeneuve - S.R. Saint-Nicolas 839 m	11.6	4.7	0.2

*(I dati riportati sono pubblicati con procedura automatica, non risultano pertanto validati)*