











## SITUAZIONE SINOTTICA

Una saccatura attualmente sulla Groenlandia si approfondirà sempre di più fino alle coste atlantiche europee e nord-africane, favorendo nel contempo l'afflusso di aria sempre più umida e instabile e, di conseguenza, l'aumento di nuvolosità e qualche precipitazione in settimana. L'incertezza previsionale cresce nei giorni, e diventa rilevante per il week-end.

<b>lunedì 24 novembre 2014</b>		attendibilità: ★★☆☆
 mattino	<p>Cielo molto nuvoloso o coperto; non si esclude qualche debole precipitazione sui rilievi.  <b>Venti:</b> 3000 m deboli da SW in rotazione da SE; deboli sud-orientali nelle valli.  <b>Temperature:</b> in lieve calo, specialmente in montagna.            Zero termico: 3100 » 2800 m; T 1500: 11 °C; T 3000: 1 » -1 °C (valori nella libera atmosfera).  <b>Pressione:</b> in lieve calo.</p>	
 pomeriggio	<p>Temperature: <i>montagna (max)</i> ▼</p> <p>Temperature: <i>valli (max)</i> ▼</p>	<p><b>Segnalazioni:</b> nulla da segnalare.</p>

<b>martedì 25 novembre 2014</b>		attendibilità: ★★☆☆
 mattino	<p>Giornata nuvolosa con ulteriore aumento della nuvolosità al pomeriggio quando si avranno precipitazioni deboli e sparse. Qualche schiarita notturna.  <b>Venti:</b> 3000 m deboli o localmente moderati dai quadranti S; deboli sud-orientali nelle valli.  <b>Temperature:</b> in calo.            Zero termico: 2700 » 2400 m; T 1500: 4 » 7 °C; T 3000: -1 » -3 °C (valori nella libera atmosfera).  <b>Pressione:</b> in lieve calo.</p>	
 pomeriggio	<p>Temperature: <i>montagna (min max)</i> ▼ ▼</p> <p>Temperature: <i>valli (min max)</i> ▼ ▼</p>	<p><b>Segnalazioni:</b> nulla da segnalare.</p>

<b>mercoledì 26 novembre 2014</b>		attendibilità: ★★☆☆
 mattino	<p>Molto nuvoloso o coperto con precipitazioni deboli in diffusione, neve oltre 1800 m circa.  <b>Venti:</b> 3000 m moderati dai quadranti S; deboli sud-orientali nelle valli.  <b>Temperature:</b> ancora in lieve calo in media e alta montagna.            Zero termico: 2400 » 2200 m (valori nella libera atmosfera).  <b>Pressione:</b> ancora in lieve calo.</p>	
 pomeriggio	<p>Temperature: <i>montagna (min max)</i> ▼ ▼</p> <p>Temperature: <i>valli (min max)</i> ◀ ▶</p>	

<b>tendenza successiva</b>				attendibilità: ★☆☆☆
 gio 27 nov	 ven 28 nov	 sab 29 nov	 dom 30 nov	<p>Nuvoloso con qualche debole precipitazione sparsa giovedì, sempre più nuvoloso da venerdì a domenica con precipitazioni.</p>

<b>24/11/2014</b>	<b>Temperatura Max di ieri (ore 12-18) °C</b>	<b>Temperatura Min di oggi (ore 00-08) °C</b>	<b>Precipitazioni ultime 24 ore (ore 08-08) mm</b>
Aosta - Piazza Plouves 580 m	-	-	-
Ayas - Champoluc 1566 m	-	-	-
Champorcher - Petit-Mont-Blanc 1640 m	-	-	-
Cogne - Gimillan 1785 m	-	-	-
Courmayeur - Dolonne 1200 m	-	-	-
Courmayeur - Punta Helbronner 3460 m	-	-	-
Donnas - Clapey 341 m	-	-	-
Etroubles - Chevière 1339 m	-	-	-
Gressoney-Saint-Jean - Bieltschocke 1370 m	-	-	-
La Thuile - Les Granges 1637 m	-	-	-
Morgex - Capoluogo 938 m	-	-	-
Nus - Saint-Barthélemy - Osservatorio 1675 m	-	-	-
Rhêmes-Notre-Dame - Chaudanne 1794 m	-	-	-
Saint-Christophe - Aeroporto 545 m	-	-	-
Saint-Vincent - Terme 626 m	-	-	-
Valgrisenche - Menthieu 1859 m	-	-	-
Valsavarenche - Pont 1951 m	-	-	-
Valtournenche - Breuil Cervinia 1998 m	-	-	-
Verrès - Capoluogo 375 m	-	-	-
Villeneuve - S.R. Saint-Nicolas 839 m	-	-	-

*(I dati riportati sono pubblicati con procedura automatica, non risultano pertanto validati)*