








SITUAZIONE SINOTTICA

Una saccatura nord-atlantica in discesa verso la Penisola Iberica, associata ad una più complessa struttura depressionaria che interessa tutta l'Europa, continua a far affluire correnti umide sulla nostra regione, foriere di qualche precipitazione, probabilmente più intensa venerdì e in bassa valle.

 <p>mattino</p>		mercoledì 26 novembre 2014		attendibilità: ★★☆☆
		<p>Coperto con deboli precipitazioni in graduale estensione dalla bassa valle. Limite neve a circa 1800 m. Venti: 3000 m deboli meridionali; deboli sud-orientali nelle valli. Temperature: in calo. Zero termico: 2100 m; T 1500: 8 °C; T 3000: -6 °C (valori nella libera atmosfera). Pressione: in calo.</p>		
 <p>pomeriggio</p>		Temperature: <i>montagna (max)</i>	▼	Segnalazioni: nulla da segnalare.
		Temperature: <i>valli (max)</i>	▼	

 <p>mattino</p>		giovedì 27 novembre 2014		attendibilità: ★★☆☆
		<p>Nuvoloso con precipitazioni sparse, da deboli a moderate. Limite neve intorno a 1800 m. Possibili schiarite dalla seconda parte della giornata. Venti: 3000 m moderati, localmente forti meridionali; deboli sud-orientali nelle valli. Temperature: pressoché stazionarie. Zero termico: 2000 m; T 1500: 2 » 7 °C; T 3000: -4 » -6 °C (valori nella libera atmosfera). Pressione: in lieve calo.</p>		
 <p>pomeriggio</p>		Temperature: <i>montagna (min max)</i>	◄ ◄	Segnalazioni: nulla da segnalare.
		Temperature: <i>valli (min max)</i>	◄ ◄	

 <p>mattino</p>		venerdì 28 novembre 2014		attendibilità: ★☆☆☆
		<p>Coperto con precipitazioni sparse, da deboli a moderate, con valori più forti sul settore sud-orientale. Limite neve da 1700 a 2100 m. Venti: 3000 m da moderati a forti sud-orientali; più deboli sud-orientali nelle valli. Temperature: in lieve rialzo in montagna. Zero termico: 2000 » 2400 m (valori nella libera atmosfera). Pressione: pressoché stazionaria.</p>		
 <p>pomeriggio</p>		Temperature: <i>montagna (min max)</i>	◄ ◄	
		Temperature: <i>valli (min max)</i>	◄ ◄	

tendenza successiva				attendibilità: ★★☆☆
				Abbastanza nuvoloso con qualche debole precipitazione sparsa.
sab 29 nov	dom 30 nov	lun 1 dic	mar 2 dic	

26/11/2014	Temperatura Max di ieri (ore 12-18) °C	Temperatura Min di oggi (ore 00-08) °C	Precipitazioni ultime 24 ore (ore 08-08) mm
Aosta - Piazza Plouves 580 m	-	-	-
Ayas - Champoluc 1566 m	-	-	-
Champorcher - Petit-Mont-Blanc 1640 m	-	-	-
Cogne - Gimillan 1785 m	-	-	-
Courmayeur - Dolonne 1200 m	-	-	-
Courmayeur - Punta Helbronner 3460 m	-	-	-
Donnas - Clapey 341 m	-	-	-
Etroubles - Chevière 1339 m	-	-	-
Gressoney-Saint-Jean - Bieltschocke 1370 m	-	-	-
La Thuile - Les Granges 1637 m	-	-	-
Morgex - Capoluogo 938 m	-	-	-
Nus - Saint-Barthélemy - Osservatorio 1675 m	-	-	-
Rhêmes-Notre-Dame - Chaudanne 1794 m	-	-	-
Saint-Christophe - Aeroporto 545 m	-	-	-
Saint-Vincent - Terme 626 m	-	-	-
Valgrisenche - Menthieu 1859 m	-	-	-
Valsavarenche - Pont 1951 m	-	-	-
Valtournenche - Breuil Cervinia 1998 m	-	-	-
Verrès - Capoluogo 375 m	-	-	-
Villeneuve - S.R. Saint-Nicolas 839 m	-	-	-

(I dati riportati sono pubblicati con procedura automatica, non risultano pertanto validati)