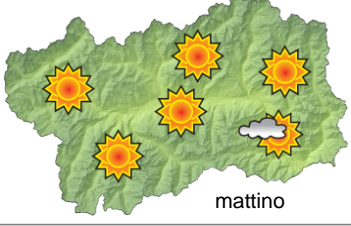



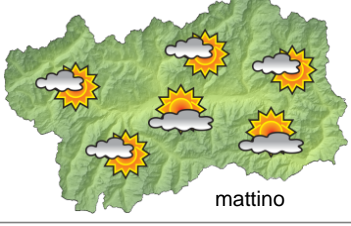







## SITUAZIONE SINOTTICA

In un contesto anticiclonico i flussi tendono a diventare più stabili e relativamente secchi almeno sino a sabato; in seguito l'approfondimento di una saccatura sull'Atlantico settentrionale potrà determinare l'afflusso da SW di maggiore umidità.

<b>giovedì 2 ottobre 2014</b>		attendibilità: ★★☆☆
<p>Prevalentemente soleggiato con foschie o deboli strati mattutini nelle valli di SE e addensamenti pomeridiani sui rilievi.  <b>Venti:</b> 3000 m NW deboli; brezze pomeridiane nelle valli.  <b>Temperature:</b> in lieve calo specie le minime nelle valli.            Zero termico: 3200 » 3500 m; T 1500: 6 » 17 °C; T 3000: 1 » 4 °C (valori nella libera atmosfera).  <b>Pressione:</b> stazionaria.</p>		
		
		
Temperature: <i>montagna (max)</i>	▼	<b>Segnalazioni:</b> nulla da segnalare.
Temperature: <i>valli (max)</i>	▼	

<b>venerdì 3 ottobre 2014</b>		attendibilità: ★★☆☆
<p>Prevalentemente soleggiato o velato con possibili foschie o strati mattutini nelle valli e addensamenti pomeridiani sui rilievi.  <b>Venti:</b> 3000 m N deboli; brezze pomeridiane nelle valli.  <b>Temperature:</b> in lieve calo.            Zero termico: 3100 » 3300 m; T 1500: 5 » 16 °C; T 3000: 1 » 3 °C (valori nella libera atmosfera).  <b>Pressione:</b> in calo.</p>		
		
		
Temperature: <i>montagna (min max)</i>	▼ ▼	<b>Segnalazioni:</b> nulla da segnalare.
Temperature: <i>valli (min max)</i>	▼ ▼	

<b>sabato 4 ottobre 2014</b>		attendibilità: ★☆☆☆
<p>Abbastanza soleggiato con possibili foschie o strati mattutini nelle valli e addensamenti più estesi associati a possibili isolati rovesci.  <b>Venti:</b> 3000 m WNW deboli; brezze pomeridiane nelle valli.  <b>Temperature:</b> in ulteriore calo.            Zero termico: 3000 » 3200 m (valori nella libera atmosfera).  <b>Pressione:</b> in calo.</p>		
		
		
Temperature: <i>montagna (min max)</i>	▼ ▼	
Temperature: <i>valli (min max)</i>	▼ ▼	

<b>tendenza successiva</b>				attendibilità: ★☆☆☆
				possibile parziale peggioramento da domenica e per i primi giorni della settimana entrante.
dom 5 ott	lun 6 ott	mar 7 ott	mer 8 ott	

<b>02/10/2014</b>	<b>Temperatura Max di ieri (ore 12-18) °C</b>	<b>Temperatura Min di oggi (ore 00-08) °C</b>	<b>Precipitazioni ultime 24 ore (ore 08-08) mm</b>
Aosta - Piazza Plouves 580 m	24.6	12.6	0.0
Ayas - Champoluc 1566 m	18.7	3.5	0.0
Champorcher - Petit-Mont-Blanc 1640 m	16.0	8.6	0.0
Cogne - Gimillan 1785 m	18.2	5.1	0.0
Courmayeur - Dolonne 1200 m	22.5	7.2	0.0
Courmayeur - Punta Helbronner 3460 m	-1.0	-0.2	-
Donnas - Clapey 341 m	22.9	16.5	0.0
Etroubles - Chevière 1339 m	19.2	6.4	0.0
Gressoney-Saint-Jean - Bieltshocke 1370 m	16.8	5.3	0.0
La Thuile - Les Granges 1637 m	17.8	6.0	0.0
Morgex - Capoluogo 938 m	23.1	6.9	0.0
Nus - Saint-Barthélemy - Osservatorio 1675 m	16.0	7.5	0.2
Rhêmes-Notre-Dame - Chaudanne 1794 m	16.7	2.6	0.0
Saint-Christophe - Aeroporto 545 m	25.5	10.3	0.0
Saint-Vincent - Terme 626 m	22.3	11.6	0.0
Valgrisenche - Menthiu 1859 m	16.1	5.3	0.0
Valsavarenche - Pont 1951 m	15.0	3.6	0.2
Valtournenche - Breuil Cervinia 1998 m	13.9	2.9	0.4
Verrès - Capoluogo 375 m	23.2	13.2	0.2
Villeneuve - S.R. Saint-Nicolas 839 m	24.2	12.1	0.0

*(I dati riportati sono pubblicati con procedura automatica, non risultano pertanto validati)*