











## SITUAZIONE SINOTTICA

Un'estesa depressione lambisce le coste atlantiche europee, conducendo flussi umidi da SW anche sulla Valle d'Aosta. Oltre a un primo episodio domattina che porterà precipitazioni deboli e abbastanza diffuse, un cedimento più significativo della pressione sembra verificarsi a partire dalla seconda parte di domenica, favorendo precipitazioni lievemente più intense e tempo disturbato fino a lunedì - la fine del maltempo è fortemente influenzata dalla traiettoria di un minimo dal medio - Atlantico che attualmente sembra passare sul centro - Italia, senza interessare la nostra regione. Il prosieguo della settimana sembra essere all'insegna di un nuovo anticiclone stabile e relativamente poco umido.

 <p>mattino</p>		<b>venerdì 10 ottobre 2014</b>		attendibilità: ★★☆☆	
 <p>pomeriggio</p>		<p>Nubi e foschie in diradamento graduale nelle valli e qualche schiarita in alta montagna. Sono possibili precipitazioni irregolari e sparse, soprattutto in mattinata e dal pomeriggio inoltrato quando la nuvolosità diventerà nuovamente più estesa.</p> <p><b>Venti:</b> 3000 m moderati o al più forti da SW; assenti o deboli da SE nelle valli.</p> <p><b>Temperature:</b> stabili.</p> <p>Zero termico: 3000 / 3300 m; T 1500: 12 °C; T 3000: 0 / 3 °C (valori nella libera atmosfera).</p> <p><b>Pressione:</b> stazionaria.</p>			
Temperature: <i>montagna (max)</i>		▲ ▼		<b>Segnalazioni:</b> nulla da segnalare.	
Temperature: <i>valli (max)</i>		▲ ▼			

 <p>mattino</p>		<b>sabato 11 ottobre 2014</b>		attendibilità: ★★☆☆	
 <p>pomeriggio</p>		<p>Molto nuvoloso con precipitazioni, in diffusione a partire dai settori W e anche a carattere di debole rovescio - neve oltre 2700 m circa. Attenuazione dei fenomeni nel corso della giornata con schiarite già dal pomeriggio.</p> <p><b>Venti:</b> 3000 m da moderati a deboli da S/SW; assenti o deboli brezze nelle valli.</p> <p><b>Temperature:</b> minime in calo, massime in rialzo.</p> <p>Zero termico: 2900 » 3400 m; T 1500: 8 » 13 °C; T 3000: -1 » 4 °C (valori nella libera atmosfera).</p> <p><b>Pressione:</b> stabile.</p>			
Temperature: <i>montagna (min max)</i>		▼ ▲		<b>Segnalazioni:</b> nulla da segnalare.	
Temperature: <i>valli (min max)</i>		▼ ▲			

 <p>mattino</p>		<b>domenica 12 ottobre 2014</b>		attendibilità: ★★☆☆	
 <p>pomeriggio</p>		<p>Inizialmente parzialmente soleggiato con possibilità di nuvole basse o foschie nelle valli, in parziale dissolvimento, e con nubi alte che si ispessiranno già dal mattino, portando a precipitazioni deboli dal pomeriggio, più diffuse sui settori S ed E dove diventeranno più intense, con neve oltre 2700 m circa.</p> <p><b>Venti:</b> 3000 m da deboli a forti da SSW; deboli da SE nelle valli.</p> <p><b>Temperature:</b> in rialzo tranne le massime in calo nelle valli.</p> <p>Zero termico: 3000 / 3800 m (valori nella libera atmosfera).</p> <p><b>Pressione:</b> in lieve calo.</p>			
Temperature: <i>montagna (min max)</i>		▲ ▲			
Temperature: <i>valli (min max)</i>		▲ ▼			

<b>tendenza successiva</b>				attendibilità: ★☆☆☆
 lun 13 ott	 mar 14 ott	 mer 15 ott	 gio 16 ott	Lunedì perturbato con precipitazioni intense e diffuse, da martedì miglioramento fino a fine settimana.

<b>10/10/2014</b>	<b>Temperatura Max di ieri (ore 12-18) °C</b>	<b>Temperatura Min di oggi (ore 00-08) °C</b>	<b>Precipitazioni ultime 24 ore (ore 08-08) mm</b>
Aosta - Piazza Plouves 580 m	20.9	15.9	0.0
Ayas - Champoluc 1566 m	14.9	8.0	0.0
Champorcher - Petit-Mont-Blanc 1640 m	12.2	9.1	1.6
Cogne - Gimillan 1785 m	13.3	7.5	0.0
Courmayeur - Dolonne 1200 m	17.7	11.7	2.0
Courmayeur - Punta Helbronner 3460 m	1.8	-1.7	-
Donnas - Clapey 341 m	18.1	16.0	2.6
Etroubles - Chevière 1339 m	14.3	10.8	0.2
Gressoney-Saint-Jean - Bieltshocke 1370 m	13.7	9.0	0.0
La Thuile - Les Granges 1637 m	13.3	9.1	0.6
Morgex - Capoluogo 938 m	19.2	12.7	0.8
Nus - Saint-Barthélemy - Osservatorio 1675 m	14.6	9.0	0.0
Rhêmes-Notre-Dame - Chaudanne 1794 m	11.8	6.9	0.0
Saint-Christophe - Aeroporto 545 m	21.9	15.0	0.0
Saint-Vincent - Terme 626 m	19.3	14.9	0.0
Valgrisenche - Menthiu 1859 m	11.0	7.6	0.0
Valsavarenche - Pont 1951 m	12.6	6.2	0.0
Valtournenche - Breuil Cervinia 1998 m	12.5	7.1	0.2
Verrès - Capoluogo 375 m	18.5	15.5	1.0
Villeneuve - S.R. Saint-Nicolas 839 m	20.5	13.5	0.0

*(I dati riportati sono pubblicati con procedura automatica, non risultano pertanto validati)*