











SITUAZIONE SINOTTICA

Il tempo sulla nostra regione è determinato da un'alta pressione sull'Europa centro-occidentale e da una saccatura centrata sull'Albania, che seppur indebolendosi e spostandosi verso est, convoglia correnti più umide verso il nostro territorio. Ne conseguono pertanto condizioni abbastanza stabili ma solo in parte soleggiate per le prossime giornate.

 <p>mattino</p>		sabato 25 ottobre 2014		attendibilità: ★★☆☆
		<p>Parzialmente soleggiato per transito di nubi medio-alte in aumento da metà giornata, con addensamenti maggiori sulla dorsale, dove non si esclude qualche locale debole precipitazione sulle creste di confine. Venti: 3000 m nord-occidentali deboli o moderati; a regime di brezza nelle valli, salvo qualche episodio di foehn. Temperature: in lieve calo. Zero termico: 2800 m; T 1500: 15 °C; T 3000: -2 °C (valori nella libera atmosfera). Pressione: in lieve rialzo.</p>		
 <p>pomeriggio</p>		Temperature: <i>montagna (max)</i>	▼	Segnalazioni: nulla da segnalare.
		Temperature: <i>valli (max)</i>	▼	

 <p>mattino</p>		domenica 26 ottobre 2014		attendibilità: ★★☆☆
		<p>Irregolarmente nuvoloso per transito di nubi medio-alte, alternate a schiarite, probabilmente più ampie nelle ore centrali. Venti: 3000 m settentrionali deboli; deboli nelle valli in rotazione da SE. Temperature: senza variazione di rilievo. Zero termico: 2800 / 3000 m; T 1500: 6 » 16 °C; T 3000: -2 / 0 °C (valori nella libera atmosfera). Pressione: in lieve rialzo.</p>		
 <p>pomeriggio</p>		Temperature: <i>montagna (min max)</i>	◄ ◄	Segnalazioni: nulla da segnalare.
		Temperature: <i>valli (min max)</i>	◄ ◄	

 <p>mattino</p>		lunedì 27 ottobre 2014		attendibilità: ★★☆☆
		<p>Irregolarmente nuvoloso con schiarite più ampie nelle ore centrali. Venti: 3000 m settentrionali deboli in rotazione da E in serata; deboli nelle valli in rotazione da SE. Temperature: senza variazione di rilievo. Zero termico: 2800 » 3100 m (valori nella libera atmosfera). Pressione: in lieve calo.</p>		
 <p>pomeriggio</p>		Temperature: <i>montagna (min max)</i>	◄ ◄	
		Temperature: <i>valli (min max)</i>	◄ ◄	

tendenza successiva				attendibilità: ★★☆☆
				Nuvolosità irregolare che alternerà schiarite a transito di nubi medio-alte fino a sabato.
mar 28 ott	mer 29 ott	gio 30 ott	ven 31 ott	

25/10/2014	Temperatura Max di ieri (ore 12-18) °C	Temperatura Min di oggi (ore 00-08) °C	Precipitazioni ultime 24 ore (ore 08-08) mm
Aosta - Piazza Plouves 580 m	20.6	9.3	0.0
Ayas - Champoluc 1566 m	17.1	1.0	0.0
Champorcher - Petit-Mont-Blanc 1640 m	16.1	5.6	0.0
Cogne - Gimillan 1785 m	17.9	7.0	0.0
Courmayeur - Dolonne 1200 m	21.1	7.2	0.0
Courmayeur - Punta Helbronner 3460 m	-0.1	-4.0	-
Donnas - Clapey 341 m	17.2	6.6	0.0
Etroubles - Chevière 1339 m	18.1	6.6	0.0
Gressoney-Saint-Jean - Bieltschocke 1370 m	16.3	1.8	0.0
La Thuile - Les Granges 1637 m	16.0	7.9	0.0
Morgex - Capoluogo 938 m	18.8	7.5	0.0
Nus - Saint-Barthélemy - Osservatorio 1675 m	15.0	6.4	0.0
Rhêmes-Notre-Dame - Chaudanne 1794 m	16.8	3.2	0.0
Saint-Christophe - Aeroporto 545 m	20.8	6.5	0.0
Saint-Vincent - Terme 626 m	20.1	9.0	0.0
Valgrisenche - Menthiu 1859 m	15.2	6.9	0.0
Valsavarenche - Pont 1951 m	15.2	4.2	0.0
Valtournenche - Breuil Cervinia 1998 m	13.9	3.5	0.0
Verrès - Capoluogo 375 m	21.2	6.0	0.0
Villeneuve - S.R. Saint-Nicolas 839 m	19.6	9.0	0.0

(I dati riportati sono pubblicati con procedura automatica, non risultano pertanto validati)