











SITUAZIONE SINOTTICA

Le Alpi sono interessate per i prossimi giorni da correnti occidentali di aria più umida e più instabile che alternerà qualche schiarita ad addensamenti, talvolta forieri di qualche precipitazione.

lunedì 15 settembre 2014		attendibilità: ★★☆☆						
 <p>mattino</p>								
<p>Strati medio-bassi in parziale dissolvimento nella tarda mattinata, poi attività cumuliforme pomeridiana associata a locali rovesci, specie a SE.</p> <p>Venti: 3000 m deboli dai quadranti occidentali, in rotazione da NW; brezze pomeridiane nelle valli.</p> <p>Temperature: in lieve calo in montagna. Zero termico: 3600 m; T 1500: 19 °C; T 3000: 4 °C (valori nella libera atmosfera).</p> <p>Pressione: stazionaria</p>								
 <p>pomeriggio</p>		<table border="1"> <tr> <td>Temperature: <i>montagna (max)</i></td> <td>▼</td> <td>Segnalazioni: nulla da segnalare.</td> </tr> <tr> <td>Temperature: <i>valli (max)</i></td> <td>◄</td> <td></td> </tr> </table>	Temperature: <i>montagna (max)</i>	▼	Segnalazioni: nulla da segnalare.	Temperature: <i>valli (max)</i>	◄	
Temperature: <i>montagna (max)</i>	▼	Segnalazioni: nulla da segnalare.						
Temperature: <i>valli (max)</i>	◄							

martedì 16 settembre 2014		attendibilità: ★★☆☆								
 <p>mattino</p>										
<p>Salvo qualche possibile strato mattutino, abbastanza soleggiato con addensamenti pomeridiani associati a locali rovesci.</p> <p>Venti: 3000 m deboli da N, in rotazione dai quadranti occidentali; brezze pomeridiane nelle valli.</p> <p>Temperature: senza variazioni di rilievo. Zero termico: 3200 » 3600 m; T 1500: 7 » 19 °C; T 3000: 1 » 4 °C (valori nella libera atmosfera).</p> <p>Pressione: stazionaria.</p>										
 <p>pomeriggio</p>		<table border="1"> <tr> <td>Temperature: <i>montagna (min max)</i></td> <td>◄</td> <td>◄</td> <td>Segnalazioni: nulla da segnalare.</td> </tr> <tr> <td>Temperature: <i>valli (min max)</i></td> <td>◄</td> <td>◄</td> <td></td> </tr> </table>	Temperature: <i>montagna (min max)</i>	◄	◄	Segnalazioni: nulla da segnalare.	Temperature: <i>valli (min max)</i>	◄	◄	
Temperature: <i>montagna (min max)</i>	◄	◄	Segnalazioni: nulla da segnalare.							
Temperature: <i>valli (min max)</i>	◄	◄								

mercoledì 17 settembre 2014		attendibilità: ★★☆☆						
 <p>mattino</p>								
<p>Salvo probabili strati mattutini, abbastanza soleggiato con aumento della nuvolosità nel pomeriggio e debole rischio di isolati rovesci.</p> <p>Venti: 3000 m deboli occidentali; brezze pomeridiane nelle valli.</p> <p>Temperature: senza variazioni di rilievo. Zero termico: 3200 » 3600 m (valori nella libera atmosfera).</p> <p>Pressione: stazionaria.</p>								
 <p>pomeriggio</p>		<table border="1"> <tr> <td>Temperature: <i>montagna (min max)</i></td> <td>◄</td> <td>◄</td> </tr> <tr> <td>Temperature: <i>valli (min max)</i></td> <td>◄</td> <td>◄</td> </tr> </table>	Temperature: <i>montagna (min max)</i>	◄	◄	Temperature: <i>valli (min max)</i>	◄	◄
Temperature: <i>montagna (min max)</i>	◄	◄						
Temperature: <i>valli (min max)</i>	◄	◄						

tendenza successiva				attendibilità: ★★☆☆
				<p>Abbastanza instabile per il resto della settimana con nuvolosità probabilmente più intensa giovedì.</p>
gio 18 set	ven 19 set	sab 20 set	dom 21 set	

15/09/2014	Temperatura Max di ieri (ore 12-18) °C	Temperatura Min di oggi (ore 00-08) °C	Precipitazioni ultime 24 ore (ore 08-08) mm
Aosta - Piazza Plouves 580 m	24.5	14.0	0.0
Ayas - Champoluc 1566 m	17.7	7.4	0.0
Champorcher - Petit-Mont-Blanc 1640 m	14.3	8.9	0.0
Cogne - Gimillan 1785 m	17.5	8.1	0.0
Courmayeur - Dolonne 1200 m	21.5	10.1	0.0
Courmayeur - Punta Helbronner 3460 m	3.4	-2.1	-
Donnas - Clapey 341 m	24.0	16.6	0.0
Etroubles - Chevière 1339 m	18.7	-	-
Gressoney-Saint-Jean - Bieltschocke 1370 m	17.4	8.3	0.0
La Thuile - Les Granges 1637 m	19.2	7.8	0.0
Morgex - Capoluogo 938 m	22.2	10.7	0.0
Nus - Saint-Barthélemy - Osservatorio 1675 m	16.7	8.8	0.0
Rhêmes-Notre-Dame - Chaudanne 1794 m	16.3	4.6	0.0
Saint-Christophe - Aeroporto 545 m	25.5	12.3	0.0
Saint-Vincent - Terme 626 m	23.3	13.8	0.0
Valgrisenche - Menthiu 1859 m	15.6	6.1	0.0
Valsavarenche - Pont 1951 m	16.4	5.7	0.0
Valtournenche - Breuil Cervinia 1998 m	14.1	4.6	0.0
Verrès - Capoluogo 375 m	23.3	14.6	0.0
Villeneuve - S.R. Saint-Nicolas 839 m	24.4	13.5	0.0

(I dati riportati sono pubblicati con procedura automatica, non risultano pertanto validati)