











## SITUAZIONE SINOTTICA

Una depressione ad ovest del Portogallo determina l'afflusso di aria gradualmente più umida e instabile con qualche schiarita alternata ad addensamenti anche stratiformi associati a locali piovvaschi.

 <p>mattino</p>		<b>martedì 16 settembre 2014</b>		attendibilità: ★★☆☆
Abbastanza soleggiato con strati mattutini in addensamento sui rilievi con possibili rovesci dal pomeriggio. <b>Venti:</b> 3000 m deboli da SW; brezze pomeridiane nelle valli. <b>Temperature:</b> valori diurni in rialzo. Zero termico: 3200 » 3600 m; T 1500: 7 » 18 °C; T 3000: 1 » 6 °C (valori nella libera atmosfera). <b>Pressione:</b> stazionaria.				
 <p>pomeriggio</p>		Temperature: <i>montagna (max)</i> ▲	<b>Segnalazioni:</b> nulla da segnalare.	
		Temperature: <i>valli (max)</i> ▲		

 <p>mattino</p>		<b>mercoledì 17 settembre 2014</b>		attendibilità: ★★☆☆
Qualche schiarita specie nelle ore centrali in un contesto piuttosto nuvoloso con piovvaschi locali. <b>Venti:</b> 3000 m deboli meridionali; brezze pomeridiane nelle valli. <b>Temperature:</b> valori diurni in calo nelle valli. Zero termico: 3300 » 3600 m; T 1500: 6 » 14 °C; T 3000: 2 » 4 °C (valori nella libera atmosfera). <b>Pressione:</b> stazionaria.				
 <p>pomeriggio</p>		Temperature: <i>montagna (min max)</i> ◀▶ ▼	<b>Segnalazioni:</b> nulla da segnalare.	
		Temperature: <i>valli (min max)</i> ◀▶ ▼		

 <p>mattino</p>		<b>giovedì 18 settembre 2014</b>		attendibilità: ★☆☆☆
Solo in parte soleggiato con nuvolosità anche estesa associata a possibili locali rovesci. <b>Venti:</b> 3000 m deboli meridionali; brezze pomeridiane nelle valli. <b>Temperature:</b> stazionarie o in lieve rialzo. Zero termico: 3300 » 3800 m (valori nella libera atmosfera). <b>Pressione:</b> in aumento.				
 <p>pomeriggio</p>		Temperature: <i>montagna (min max)</i> ◀▶ ▲		
		Temperature: <i>valli (min max)</i> ◀▶ ▲		

<b>tendenza successiva</b>				attendibilità: ★☆☆☆
ancora instabile venerdì poi probabilmente più soleggiato.				
 <p>ven 19 set</p>	 <p>sab 20 set</p>	 <p>dom 21 set</p>	 <p>lun 22 set</p>	

<b>16/09/2014</b>	<b>Temperatura Max di ieri (ore 12-18) °C</b>	<b>Temperatura Min di oggi (ore 00-08) °C</b>	<b>Precipitazioni ultime 24 ore (ore 08-08) mm</b>
Aosta - Piazza Plouves 580 m	23.7	13.9	1.8
Ayas - Champoluc 1566 m	15.8	6.1	12.8
Champorcher - Petit-Mont-Blanc 1640 m	13.8	8.9	4.6
Cogne - Gimillan 1785 m	17.6	6.4	4.6
Courmayeur - Dolonne 1200 m	20.5	9.7	0.0
Courmayeur - Punta Helbronner 3460 m	2.9	-2.9	-
Donnas - Clapey 341 m	23.7	16.4	0.0
Etroubles - Chevière 1339 m	17.2	8.0	0.8
Gressoney-Saint-Jean - Bieltshocke 1370 m	16.3	7.3	9.6
La Thuile - Les Granges 1637 m	16.9	7.0	0.0
Morgex - Capoluogo 938 m	22.0	10.5	0.0
Nus - Saint-Barthélemy - Osservatorio 1675 m	15.2	7.8	2.2
Rhêmes-Notre-Dame - Chaudanne 1794 m	14.8	4.7	0.0
Saint-Christophe - Aeroporto 545 m	24.5	13.4	0.6
Saint-Vincent - Terme 626 m	22.5	13.3	0.8
Valgrisenche - Menthiu 1859 m	14.2	6.0	0.0
Valsavarenche - Pont 1951 m	14.0	5.4	3.2
Valtournenche - Breuil Cervinia 1998 m	13.3	4.6	6.0
Verrès - Capoluogo 375 m	23.1	14.2	0.2
Villeneuve - S.R. Saint-Nicolas 839 m	22.6	12.2	9.2

*(I dati riportati sono pubblicati con procedura automatica, non risultano pertanto validati)*