











## SITUAZIONE SINOTTICA

Le Alpi saranno interessate per questo fine settimana da condizioni anticicloniche che favoriranno condizioni stabili e prevalentemente soleggiate con temperature più calde, soprattutto in quota. Dalla seconda parte di domenica, un calo dei valori barici, uniti a una rotazione del flusso da SE, favoriranno un graduale aumento della nuvolosità che apporterà una maggiore copertura nuvolosa, soprattutto lunedì.

<b>venerdì 26 settembre 2014</b>		attendibilità: ★★☆☆					
 mattino	<p>Prevalentemente soleggiato con debole attività cumuliforme al pomeriggio e qualche sottile velatura.</p> <p><b>Venti:</b> 3000 m deboli, settentrionali; qualche episodio di foehn nelle valli superiori, brezze pomeridiane altrove.</p> <p><b>Temperature:</b> in forte rialzo in montagna, in graduale rialzo anche nelle valli. Zero termico: 4100 m; T 1500: 16 °C; T 3000: 7 °C (valori nella libera atmosfera).</p> <p><b>Pressione:</b> in lieve rialzo.</p>						
 pomeriggio	<table border="1"> <tr> <td>Temperature: <i>montagna (max)</i></td> <td>▲</td> <td rowspan="2"><b>Segnalazioni:</b> nulla da segnalare.</td> </tr> <tr> <td>Temperature: <i>valli (max)</i></td> <td>▲</td> </tr> </table>	Temperature: <i>montagna (max)</i>	▲	<b>Segnalazioni:</b> nulla da segnalare.	Temperature: <i>valli (max)</i>	▲	
Temperature: <i>montagna (max)</i>	▲	<b>Segnalazioni:</b> nulla da segnalare.					
Temperature: <i>valli (max)</i>	▲						

<b>sabato 27 settembre 2014</b>		attendibilità: ★★☆☆							
 mattino	<p>Prevalentemente soleggiato con debole attività cumuliforme al pomeriggio e qualche sottile velatura.</p> <p><b>Venti:</b> 3000 m deboli meridionali; brezze nelle valli.</p> <p><b>Temperature:</b> in lieve rialzo, specie in montagna. Zero termico: 3700 » 4300 m; T 1500: 6 » 18 °C; T 3000: 5 » 8 °C (valori nella libera atmosfera).</p> <p><b>Pressione:</b> in lieve rialzo.</p>								
 pomeriggio	<table border="1"> <tr> <td>Temperature: <i>montagna (min max)</i></td> <td>▲</td> <td>▲</td> <td rowspan="2"><b>Segnalazioni:</b> nulla da segnalare.</td> </tr> <tr> <td>Temperature: <i>valli (min max)</i></td> <td>▲</td> <td>▲</td> </tr> </table>	Temperature: <i>montagna (min max)</i>	▲	▲	<b>Segnalazioni:</b> nulla da segnalare.	Temperature: <i>valli (min max)</i>	▲	▲	
Temperature: <i>montagna (min max)</i>	▲	▲	<b>Segnalazioni:</b> nulla da segnalare.						
Temperature: <i>valli (min max)</i>	▲	▲							

<b>domenica 28 settembre 2014</b>		attendibilità: ★★☆☆						
 mattino	<p>Prevalentemente soleggiato con attività cumuliforme al pomeriggio e transito di nubi medio-alte, soprattutto dalla seconda parte della giornata.</p> <p><b>Venti:</b> 3000 m deboli meridionali; brezze nelle valli.</p> <p><b>Temperature:</b> massime in lieve calo. Zero termico: 3700 » 4100 m (valori nella libera atmosfera).</p> <p><b>Pressione:</b> senza variazioni di rilievo.</p>							
 pomeriggio	<table border="1"> <tr> <td>Temperature: <i>montagna (min max)</i></td> <td>◄</td> <td>▼</td> </tr> <tr> <td>Temperature: <i>valli (min max)</i></td> <td>◄</td> <td>▼</td> </tr> </table>	Temperature: <i>montagna (min max)</i>	◄	▼	Temperature: <i>valli (min max)</i>	◄	▼	
Temperature: <i>montagna (min max)</i>	◄	▼						
Temperature: <i>valli (min max)</i>	◄	▼						

<b>tendenza successiva</b>				attendibilità: ★★☆☆
 lun 29 set	 mar 30 set	 mer 1 ott	 gio 2 ott	<p>Lunedì nuvoloso; parzialmente soleggiato martedì e mercoledì; nuovamente più nuvoloso Giovedì.</p>

<b>26/09/2014</b>	<b>Temperatura Max di ieri (ore 12-18) °C</b>	<b>Temperatura Min di oggi (ore 00-08) °C</b>	<b>Precipitazioni ultime 24 ore (ore 08-08) mm</b>
Aosta - Piazza Plouves 580 m	23.4	8.6	0.0
Ayas - Champoluc 1566 m	15.1	1.0	0.0
Champorcher - Petit-Mont-Blanc 1640 m	13.5	6.9	0.0
Cogne - Gimillan 1785 m	14.4	3.8	0.0
Courmayeur - Dolonne 1200 m	18.3	5.1	0.0
Courmayeur - Punta Helbronner 3460 m	-0.3	1.6	-
Donnas - Clapey 341 m	21.4	12.2	0.0
Etroubles - Chevière 1339 m	15.7	5.2	0.0
Gressoney-Saint-Jean - Bieltshocke 1370 m	15.3	3.0	0.0
La Thuile - Les Granges 1637 m	14.0	4.1	0.0
Morgex - Capoluogo 938 m	19.3	4.7	0.0
Nus - Saint-Barthélemy - Osservatorio 1675 m	14.0	5.5	0.0
Rhêmes-Notre-Dame - Chaudanne 1794 m	13.1	0.8	0.0
Saint-Christophe - Aeroporto 545 m	24.5	6.0	0.0
Saint-Vincent - Terme 626 m	21.9	8.3	0.0
Valgrisenche - Menthiu 1859 m	13.6	3.8	0.0
Valsavarenche - Pont 1951 m	11.8	1.3	0.0
Valtournenche - Breuil Cervinia 1998 m	11.5	1.2	0.0
Verrès - Capoluogo 375 m	22.3	10.1	0.0
Villeneuve - S.R. Saint-Nicolas 839 m	23.1	9.3	0.0

*(I dati riportati sono pubblicati con procedura automatica, non risultano pertanto validati)*