











SITUAZIONE SINOTTICA

Dopo il passaggio frontale di ieri l'alta pressione si ristabilisce fino a venerdì riportando cielo soleggiato e temperature in rialzo, cedendo lievemente martedì per un'altra depressione di passaggio sul Nord dell'Europa, e forse - ma è una condizione da confermare - da sabato per una più consistente saccatura nord-atlantica in discesa sull'Europa occidentale.

 <p>mattino</p>	domenica 2 agosto 2015		attendibilità: ★★☆☆
	<p>Cielo prevalentemente soleggiato con cumuli in sviluppo sui rilievi. Venti: 3000 m deboli in rotazione da SW; brezze nelle valli. Temperature: in sensibile aumento. Zero termico: 4700 m; T 1500: 21 °C; T 3000: 11 °C (valori nella libera atmosfera). Pressione: stazionaria o in lieve aumento.</p>		
 <p>pomeriggio</p>	Temperature: <i>montagna (max)</i>	▲	Segnalazioni: nulla da segnalare.
	Temperature: <i>valli (max)</i>	▲	

 <p>mattino</p>	lunedì 3 agosto 2015		attendibilità: ★★☆☆
	<p>Cielo sereno o con qualche velatura alta e sottile, e con cumuli pomeridiani presso il Piemonte. Venti: 3000 m deboli da NW; brezze nelle valli. Temperature: in aumento tranne le minime nelle valli. Zero termico: 4000 » 4900 m; T 1500: 9 » 24 °C; T 3000: 6 » 13 °C (valori nella libera atmosfera). Pressione: stabile.</p>		
 <p>pomeriggio</p>	Temperature: <i>montagna (min max)</i>	▲ ▲	Segnalazioni: nulla da segnalare.
	Temperature: <i>valli (min max)</i>	◀ ▲	

 <p>mattino</p>	martedì 4 agosto 2015		attendibilità: ★★☆☆
	<p>Velature sempre più spesse fino a cielo nuvoloso con precipitazioni sparse di debole intensità in forma di rovesci, in particolare presso i confini esteri. Rapido miglioramento in serata. Venti: 3000 m moderati o localmente forti da SW; brezze nelle valli, episodi di foehn in estensione a partire da quelle superiori. Temperature: in lieve calo tranne le minime in lieve aumento nelle valli. Zero termico: 3600 / 4200 m (valori nella libera atmosfera). Pressione: stazionaria.</p>		
 <p>pomeriggio</p>	Temperature: <i>montagna (min max)</i>	▼ ▼	
	Temperature: <i>valli (min max)</i>	▲ ▼	

tendenza successiva				attendibilità: ★★☆☆
				Più soleggiato e caldo fino a venerdì, possibili precipitazioni sabato.
mer 5 ago	gio 6 ago	ven 7 ago	sab 8 ago	

02/08/2015	Temperatura Max di ieri (ore 12-18) °C	Temperatura Min di oggi (ore 00-08) °C	Precipitazioni ultime 24 ore (ore 08-08) mm
Aosta - Piazza Plouves 580 m. slm	20.9	13.9	9.8
Ayas - Champoluc 1566 m. slm	14.8	6.8	8.6
Champorcher - Petit-Mont-Blanc 1640 m. slm	11.7	10.2	5.0
Cogne - Gimillan 1785 m. slm	12.3	7.6	9.2
Courmayeur - Dolonne 1200 m. slm	14.6	9.3	12.0
Donnas - Clapey 341 m. slm	19.5	15.6	2.2
Etroubles - Chevière 1339 m. slm	13.7	8.6	15.0
Gressoney-Saint-Jean - Bieltschocke 1370 m. slm	15.8	7.9	4.8
La Thuile - Les Granges 1637 m. slm	11.3	8.0	16.0
Morgex - Capoluogo 938 m. slm	17.0	10.2	13.8
Nus - Saint-Barthélemy - Osservatorio 1675 m. slm	12.4	9.1	13.6
Rhêmes-Notre-Dame - Chaudanne 1794 m. slm	-	-	-
Saint-Christophe - Aeroporto 545 m. slm	22.9	13.3	10.2
Saint-Vincent - Terme 626 m. slm	20.7	13.4	2.4
Valgrisenche - Menthieu 1859 m. slm	10.5	7.2	15.8
Valsavarenche - Pont 1951 m. slm	10.8	5.9	11.2
Valtournenche - Breuil Cervinia 1998 m. slm	11.4	5.6	21.2
Verrès - Capoluogo 375 m. slm	20.2	14.1	2.2
Villeneuve - S.R. Saint-Nicolas 839 m. slm	18.5	12.7	12.2

(I dati riportati sono pubblicati con procedura automatica, non risultano pertanto validati)