

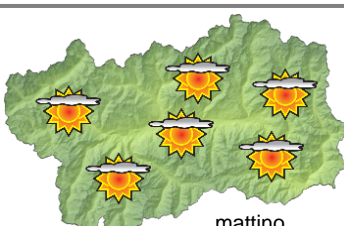

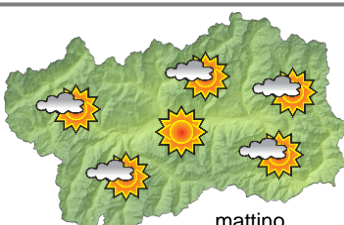







SITUAZIONE SINOTTICA

Le Alpi sono interessate per il resto della settimana da correnti occidentali che alternano condizioni soleggiate a passaggi nuvolosi e più instabili.

 <p>mattino</p>  <p>pomeriggio</p>	<p style="text-align: right;">lunedì 3 agosto 2015 attendibilità: ★★☆☆</p> <p>Sereno con debole attività cumuliforme. Venti: 3000 m deboli da NW in rotazione da W; brezze nelle valli. Temperature: in aumento. Zero termico: 4600 m; T 1500: 25 °C; T 3000: 13 °C (valori nella libera atmosfera). Pressione: pressoché stazionaria.</p> <table border="1" style="width: 100%;"> <tr> <td style="width: 50%;">Temperature: <i>montagna (max)</i></td> <td style="width: 50%; text-align: right;">▲ Segnalazioni: nulla da segnalare.</td> </tr> <tr> <td>Temperature: <i>valli (max)</i></td> <td style="text-align: right;">▲</td> </tr> </table>	Temperature: <i>montagna (max)</i>	▲ Segnalazioni: nulla da segnalare.	Temperature: <i>valli (max)</i>	▲
Temperature: <i>montagna (max)</i>	▲ Segnalazioni: nulla da segnalare.				
Temperature: <i>valli (max)</i>	▲				
 <p>mattino</p>  <p>pomeriggio</p>	<p style="text-align: right;">martedì 4 agosto 2015 attendibilità: ★★☆☆</p> <p>Velato con aumento della nuvolosità e qualche debole e sporadica precipitazione sui rilievi di confine. Schiarite via via più ampie dal tardo pomeriggio. Venti: 3000 m SW deboli; brezze nelle valli. Temperature: minime in aumento nelle valli, massime in lieve calo. Zero termico: 3900 / 4400 m; T 1500: 13 » 23 °C; T 3000: 6 » 11 °C (valori nella libera atmosfera). Pressione: pressoché stazionaria.</p> <table border="1" style="width: 100%;"> <tr> <td style="width: 50%;">Temperature: <i>montagna (min max)</i></td> <td style="width: 50%; text-align: right;">◀ ▼ Segnalazioni: nulla da segnalare.</td> </tr> <tr> <td>Temperature: <i>valli (min max)</i></td> <td style="text-align: right;">▲ ▼</td> </tr> </table>	Temperature: <i>montagna (min max)</i>	◀ ▼ Segnalazioni: nulla da segnalare.	Temperature: <i>valli (min max)</i>	▲ ▼
Temperature: <i>montagna (min max)</i>	◀ ▼ Segnalazioni: nulla da segnalare.				
Temperature: <i>valli (min max)</i>	▲ ▼				
 <p>mattino</p>  <p>pomeriggio</p>	<p style="text-align: right;">mercoledì 5 agosto 2015 attendibilità: ★★☆☆</p> <p>Prevalentemente soleggiato con attività cumuliforme sui rilievi e debole instabilità pomeridiana. Venti: 3000 m S deboli; brezze nelle valli. Temperature: in aumento, salvo le minime nelle valli. Zero termico: 4400 / 4600 m (valori nella libera atmosfera). Pressione: pressoché stazionaria.</p> <table border="1" style="width: 100%;"> <tr> <td style="width: 50%;">Temperature: <i>montagna (min max)</i></td> <td style="width: 50%; text-align: right;">◀ ◀</td> </tr> <tr> <td>Temperature: <i>valli (min max)</i></td> <td style="text-align: right;">◀ ◀</td> </tr> </table>	Temperature: <i>montagna (min max)</i>	◀ ◀	Temperature: <i>valli (min max)</i>	◀ ◀
Temperature: <i>montagna (min max)</i>	◀ ◀				
Temperature: <i>valli (min max)</i>	◀ ◀				

tendenza successiva attendibilità: ★★☆☆			
 gio 6 ago	 ven 7 ago	 sab 8 ago	 dom 9 ago
<p>Abbastanza soleggiato e lievemente instabile per tutta la settimana, con possibile aumento dell'instabilità sabato.</p>			

03/08/2015	Temperatura Max di ieri (ore 12-18) °C	Temperatura Min di oggi (ore 00-08) °C	Precipitazioni ultime 24 ore (ore 08-08) mm
Aosta - Piazza Plouves 580 m. slm	30.2	16.1	0.0
Ayas - Champoluc 1566 m. slm	21.9	8.3	0.0
Champorcher - Petit-Mont-Blanc 1640 m. slm	19.3	12.6	0.0
Cogne - Gimillan 1785 m. slm	20.2	10.4	0.2
Courmayeur - Dolonne 1200 m. slm	24.5	12.3	0.0
Donnas - Clapey 341 m. slm	28.2	18.0	0.0
Etroubles - Chevière 1339 m. slm	23.7	11.6	0.0
Gressoney-Saint-Jean - Bieltschocke 1370 m. slm	21.5	9.4	0.0
La Thuile - Les Granges 1637 m. slm	21.5	11.1	0.0
Morgex - Capoluogo 938 m. slm	26.8	12.3	0.0
Nus - Saint-Barthélemy - Osservatorio 1675 m. slm	21.2	11.8	0.0
Rhêmes-Notre-Dame - Chaudanne 1794 m. slm	-	-	-
Saint-Christophe - Aeroporto 545 m. slm	31.3	14.3	0.0
Saint-Vincent - Terme 626 m. slm	28.7	15.3	0.0
Valgrisenche - Menthieu 1859 m. slm	18.9	10.5	0.0
Valsavarenche - Pont 1951 m. slm	18.9	8.2	0.0
Valtournenche - Breuil Cervinia 1998 m. slm	18.1	7.8	0.0
Verrès - Capoluogo 375 m. slm	28.1	17.0	0.2
Villeneuve - S.R. Saint-Nicolas 839 m. slm	28.7	15.8	0.2

(I dati riportati sono pubblicati con procedura automatica, non risultano pertanto validati)