



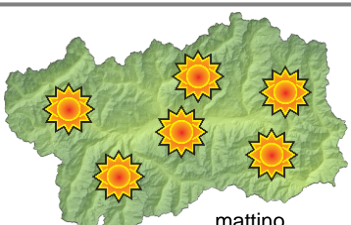
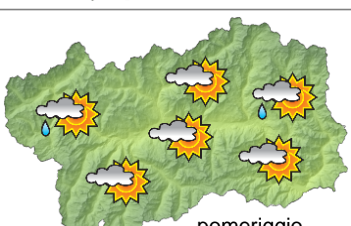






SITUAZIONE SINOTTICA

L'alta pressione di origine nord-africana tende ad espandersi dal Mediterraneo occidentale fin verso l'Europa centrale, tale situazione determina tempo prevalentemente soleggiato e caldo anche sulla Valle d'Aosta; nel fine settimana la presenza di aria più umida ed instabile potrà causare un temporaneo moderato peggioramento del tempo.

 <p>mattino</p>  <p>pomeriggio</p>	<p style="text-align: right;">mercoledì 5 agosto 2015 attendibilità: ★★☆☆</p> <p>Sereno o poco nuvoloso per formazione di cumuli pomeridiani sui rilievi. Venti: 3000 m SW deboli; brezze nelle valli. Temperature: in lieve rialzo. Zero termico: 4800 m; T 1500: 23 °C; T 3000: 8 °C (valori nella libera atmosfera). Pressione: in lieve aumento.</p> <table border="1" style="width: 100%;"> <tr> <td style="width: 50%;">Temperature: <i>montagna (max)</i></td> <td style="width: 5%;">▲</td> <td style="width: 45%;">Segnalazioni: nulla da segnalare.</td> </tr> <tr> <td>Temperature: <i>valli (max)</i></td> <td>▲</td> <td></td> </tr> </table>	Temperature: <i>montagna (max)</i>	▲	Segnalazioni: nulla da segnalare.	Temperature: <i>valli (max)</i>	▲	
Temperature: <i>montagna (max)</i>	▲	Segnalazioni: nulla da segnalare.					
Temperature: <i>valli (max)</i>	▲						
 <p>mattino</p>  <p>pomeriggio</p>	<p style="text-align: right;">giovedì 6 agosto 2015 attendibilità: ★★☆☆</p> <p>Sereno o poco nuvoloso per formazione di cumuli pomeridiani sui rilievi, a tratti possibili deboli velature. Venti: 3000 m W SW deboli; brezze nelle valli. Temperature: in rialzo, in particolare nelle valli. Zero termico: 4600 » 4800 m; T 1500: 15 » 24 °C; T 3000: 7 » 9 °C (valori nella libera atmosfera). Pressione: senza grandi variazioni.</p> <table border="1" style="width: 100%;"> <tr> <td style="width: 50%;">Temperature: <i>montagna (min max)</i></td> <td style="width: 5%;">▲</td> <td style="width: 45%;">Segnalazioni: clima a tratti afoso nel fondovalle.</td> </tr> <tr> <td>Temperature: <i>valli (min max)</i></td> <td>▲</td> <td></td> </tr> </table>	Temperature: <i>montagna (min max)</i>	▲	Segnalazioni: clima a tratti afoso nel fondovalle.	Temperature: <i>valli (min max)</i>	▲	
Temperature: <i>montagna (min max)</i>	▲	Segnalazioni: clima a tratti afoso nel fondovalle.					
Temperature: <i>valli (min max)</i>	▲						
 <p>mattino</p>  <p>pomeriggio</p>	<p style="text-align: right;">venerdì 7 agosto 2015 attendibilità: ★★☆☆</p> <p>Soleggiato con addensamenti cumuliformi pomeridiani, rischio di qualche rovescio in montagna. Venti: 3000 m deboli variabili; brezze nelle valli. Temperature: in lieve calo in montagna dalla sera. Zero termico: 4600 m (valori nella libera atmosfera). Pressione: senza grandi variazioni.</p> <table border="1" style="width: 100%;"> <tr> <td style="width: 50%;">Temperature: <i>montagna (min max)</i></td> <td style="width: 5%;">◀</td> <td style="width: 45%;">▼</td> </tr> <tr> <td>Temperature: <i>valli (min max)</i></td> <td>◀</td> <td>◀</td> </tr> </table>	Temperature: <i>montagna (min max)</i>	◀	▼	Temperature: <i>valli (min max)</i>	◀	◀
Temperature: <i>montagna (min max)</i>	◀	▼					
Temperature: <i>valli (min max)</i>	◀	◀					

 <p>sab 8 ago</p>  <p>dom 9 ago</p>  <p>lun 10 ago</p>  <p>mar 11 ago</p>	<p style="text-align: right;">tendenza successiva attendibilità: ★★☆☆</p> <p>Instabile con possibili rovesci o temporali sabato pomeriggio e domenica, nuovamente più soleggiato a inizio settimana.</p>
----------------------------------------------------------------------------------------------------------------------------------------------------------------------------------------------------------------------------------------------------------------------------------------------------------------------------------------------------------------------------------------------------------------------	----------------------------------------------------------------------------------------------------------------------------------------------------------------------------------------------------------------------------------------------------

05/08/2015	Temperatura Max di ieri (ore 12-18) °C	Temperatura Min di oggi (ore 00-08) °C	Precipitazioni ultime 24 ore (ore 08-08) mm
Aosta - Piazza Plouves 580 m. slm	31.8	17.6	0.2
Ayas - Champoluc 1566 m. slm	23.0	8.7	0.0
Champorcher - Petit-Mont-Blanc 1640 m. slm	20.5	15.3	0.8
Cogne - Gimillan 1785 m. slm	20.8	11.2	0.0
Courmayeur - Dolonne 1200 m. slm	25.1	12.6	0.0
Donnas - Clapey 341 m. slm	28.9	20.9	10.6
Etroubles - Chevière 1339 m. slm	24.7	12.9	0.0
Gressoney-Saint-Jean - Bieltschocke 1370 m. slm	25.1	10.1	0.0
La Thuile - Les Granges 1637 m. slm	20.4	11.4	0.2
Morgex - Capoluogo 938 m. slm	28.7	13.0	0.0
Nus - Saint-Barthélemy - Osservatorio 1675 m. slm	21.4	14.2	0.0
Rhêmes-Notre-Dame - Chaudanne 1794 m. slm	19.4	-	-
Saint-Christophe - Aeroporto 545 m. slm	34.9	15.1	0.0
Saint-Vincent - Terme 626 m. slm	32.1	16.9	0.0
Valgrisenche - Menthieu 1859 m. slm	20.1	11.0	0.0
Valsavarenche - Pont 1951 m. slm	18.5	8.6	0.4
Valtournenche - Breuil Cervinia 1998 m. slm	18.4	9.0	0.6
Verrès - Capoluogo 375 m. slm	29.0	18.5	0.2
Villeneuve - S.R. Saint-Nicolas 839 m. slm	30.1	18.2	0.0

(I dati riportati sono pubblicati con procedura automatica, non risultano pertanto validati)