

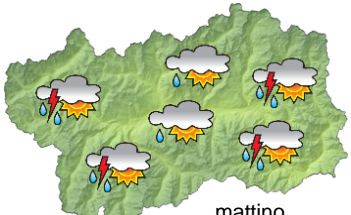

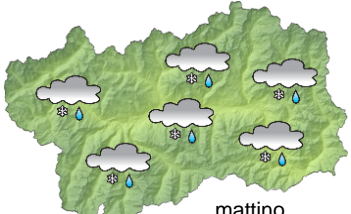







## SITUAZIONE SINOTTICA

Una depressione in avvicinamento dal Nord della Spagna apporta nuvolosità e condizioni di instabilità. In particolare condizioni perturbate connesse alla depressione sembrano stazionare sul lato francese, favorendo tra il pomeriggio odierno e sabato precipitazioni in forma di rovesci e temporali; una temporanea attenuazione dei fenomeni è prevista domenica. Lunedì è possibile un nuovo impulso perturbato, per poi aversi flussi ancora debolmente instabili almeno per martedì. La depressione sembra spostarsi verso E da metà della settimana prossima, favorendo quindi condizioni più stabili.

 <p>mattino</p>	<p style="text-align: right;"><b>giovedì 13 agosto 2015</b> <span style="float: right;">attendibilità: ★★☆☆</span></p> <p>Graduale aumento della nuvolosità, con rovesci o temporali più probabili dalla sera, in particolare a ovest.</p> <p><b>Venti:</b> 3000 m da moderati a forti da S/SE; brezze nelle valli, raffiche in occasione dei temporali.</p> <p><b>Temperature:</b> in calo. Zero termico: 4200 m; T 1500: 22 °C; T 3000: 7 °C (valori nella libera atmosfera).</p> <p><b>Pressione:</b> in calo.</p> <table border="1" style="width: 100%;"> <tr> <td style="width: 50%;">Temperature: <i>montagna (max)</i></td> <td style="width: 50%; text-align: right;">▼ <b>Segnalazioni:</b> locali rovesci o temporali dalla sera.</td> </tr> <tr> <td>Temperature: <i>valli (max)</i></td> <td style="text-align: right;">▼</td> </tr> </table>	Temperature: <i>montagna (max)</i>	▼ <b>Segnalazioni:</b> locali rovesci o temporali dalla sera.	Temperature: <i>valli (max)</i>	▼
Temperature: <i>montagna (max)</i>		▼ <b>Segnalazioni:</b> locali rovesci o temporali dalla sera.			
Temperature: <i>valli (max)</i>	▼				
 <p>pomeriggio</p>					
 <p>mattino</p>	<p style="text-align: right;"><b>venerdì 14 agosto 2015</b> <span style="float: right;">attendibilità: ★★☆☆</span></p> <p>Molto nuvoloso, con rovesci o temporali, più probabili e diffusi al pomeriggio e anche localmente moderati.</p> <p><b>Venti:</b> 3000 m moderati o forti da S/SE, in attenuazione; brezze nelle valli, raffiche in occasione dei temporali.</p> <p><b>Temperature:</b> in calo sensibile. Zero termico: 3500 / 3800 m; T 1500: 10 » 16 °C; T 3000: 3 / 5 °C (valori nella libera atmosfera).</p> <p><b>Pressione:</b> in calo.</p> <table border="1" style="width: 100%;"> <tr> <td style="width: 50%;">Temperature: <i>montagna (min max)</i></td> <td style="width: 50%; text-align: right;">▼ ▼ <b>Segnalazioni:</b> rovesci o temporali localmente moderati.</td> </tr> <tr> <td>Temperature: <i>valli (min max)</i></td> <td style="text-align: right;">▼ ▼</td> </tr> </table>	Temperature: <i>montagna (min max)</i>	▼ ▼ <b>Segnalazioni:</b> rovesci o temporali localmente moderati.	Temperature: <i>valli (min max)</i>	▼ ▼
Temperature: <i>montagna (min max)</i>		▼ ▼ <b>Segnalazioni:</b> rovesci o temporali localmente moderati.			
Temperature: <i>valli (min max)</i>	▼ ▼				
 <p>pomeriggio</p>					
 <p>mattino</p>	<p style="text-align: right;"><b>sabato 15 agosto 2015</b> <span style="float: right;">attendibilità: ★★☆☆</span></p> <p>Nuvoloso con piogge sparse generalmente di debole intensità, localmente in forma di rovescio o locale temporale, quota neve in calo a circa 2700 m. Spazio per schiarite temporanee anche estese.</p> <p><b>Venti:</b> 3000 m deboli generalmente da SE; foehn in sviluppo nelle valli.</p> <p><b>Temperature:</b> ancora in calo. Zero termico: 2900 / 3300 m (valori nella libera atmosfera).</p> <p><b>Pressione:</b> in lieve calo.</p> <table border="1" style="width: 100%;"> <tr> <td style="width: 50%;">Temperature: <i>montagna (min max)</i></td> <td style="width: 50%; text-align: right;">▼ ▼</td> </tr> <tr> <td>Temperature: <i>valli (min max)</i></td> <td style="text-align: right;">▼ ▼</td> </tr> </table>	Temperature: <i>montagna (min max)</i>	▼ ▼	Temperature: <i>valli (min max)</i>	▼ ▼
Temperature: <i>montagna (min max)</i>		▼ ▼			
Temperature: <i>valli (min max)</i>	▼ ▼				
 <p>pomeriggio</p>					

 <p>dom 16 ago</p>	 <p>lun 17 ago</p>	 <p>mar 18 ago</p>	 <p>mer 19 ago</p>	<p style="text-align: right;"><b>tendenza successiva</b> <span style="float: right;">attendibilità: ★★☆☆</span></p> <p>Giornata con un po' più di sole domenica, probabilmente nuovo passaggio perturbato lunedì, poi in possibile miglioramento graduale.</p>
--	---	---	---	--

<b>13/08/2015</b>	<b>Temperatura Max di ieri (ore 12-18) °C</b>	<b>Temperatura Min di oggi (ore 00-08) °C</b>	<b>Precipitazioni ultime 24 ore (ore 08-08) mm</b>
Aosta - Piazza Plouves 580 m. slm	33.3	19.0	0.0
Ayas - Champoluc 1566 m. slm	24.8	10.1	0.0
Champorcher - Petit-Mont-Blanc 1640 m. slm	21.2	15.7	0.0
Cogne - Gimillan 1785 m. slm	24.6	12.3	0.0
Courmayeur - Dolonne 1200 m. slm	28.8	14.5	0.0
Donnas - Clapey 341 m. slm	32.0	21.1	0.0
Etroubles - Chevière 1339 m. slm	26.5	14.0	0.0
Gressoney-Saint-Jean - Bieltschocke 1370 m. slm	24.8	11.5	6.8
La Thuile - Les Granges 1637 m. slm	25.7	12.8	0.0
Morgex - Capoluogo 938 m. slm	30.2	15.6	0.0
Nus - Saint-Barthélemy - Osservatorio 1675 m. slm	23.5	14.3	0.0
Rhêmes-Notre-Dame - Chaudanne 1794 m. slm	23.5	9.6	0.0
Saint-Christophe - Aeroporto 545 m. slm	34.3	16.8	0.0
Saint-Vincent - Terme 626 m. slm	31.8	18.2	0.0
Valgrisenche - Menthieu 1859 m. slm	24.2	12.1	0.0
Valsavarenche - Pont 1951 m. slm	22.0	10.3	0.0
Valtournenche - Breuil Cervinia 1998 m. slm	21.3	9.9	0.0
Verrès - Capoluogo 375 m. slm	32.1	18.5	0.0
Villeneuve - S.R. Saint-Nicolas 839 m. slm	32.3	18.7	0.0

*(I dati riportati sono pubblicati con procedura automatica, non risultano pertanto validati)*