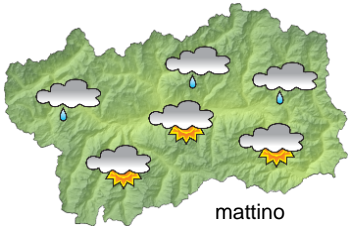








SITUAZIONE SINOTTICA

Spinta da un'area anticiclonica di matrice africana, la depressione attualmente sulla nostra regione si sposta lentamente verso Est, portandosi dietro la nuvolosità e favorendo un sensibile rialzo termico. Le condizioni anticicloniche perdureranno almeno fino al fine settimana, quando una depressione nord-atlantica sembra avvicinarsi temporaneamente all'Arco alpino, favorendo un modesto incremento dell'instabilità.

 <p>mattino</p>		mercoledì 19 agosto 2015		attendibilità: ★★☆☆
Giornata che tenderà a schiarirsi gradualmente a partire dai settori centrali. Maggiore persistenza di addensamenti nelle zone orientali e lungo i confini esteri, con locali rovesci.				
Venti: 3000 m deboli settentrionali; possibile brezza in bassa valle, deboli occidentali altrove.				
Temperature: senza variazioni di rilievo. Zero termico: 3500 m; T 1500: 18 °C; T 3000: 5 °C (valori nella libera atmosfera).				
Pressione: in rialzo.				
 <p>pomeriggio</p>		Temperature: <i>montagna (max)</i>	▲ ▲	Segnalazioni: nulla da segnalare.
		Temperature: <i>valli (max)</i>	▲ ▲	

 <p>mattino</p>		giovedì 20 agosto 2015		attendibilità: ★★☆☆
Prevalentemente soleggiato con velature di passaggio, e deboli addensamenti pomeridiani sui rilievi associati al rischio di qualche locale rovescio.				
Venti: 3000 m deboli da NW; brezze pomeridiane nelle valli, deboli occidentali sui confini esteri.				
Temperature: in lieve rialzo tranne le minime stazionarie o in lieve calo nei fondovalle. Zero termico: 3200 » 3800 m; T 1500: 6 » 20 °C; T 3000: 1 » 7 °C (valori nella libera atmosfera).				
Pressione: in rialzo lieve.				
 <p>pomeriggio</p>		Temperature: <i>montagna (min max)</i>	▲ ▲	Segnalazioni: nulla da segnalare.
		Temperature: <i>valli (min max)</i>	▼ ▲	

 <p>mattino</p>		venerdì 21 agosto 2015		attendibilità: ★★☆☆
Prevalentemente soleggiato con deboli addensamenti pomeridiani.				
Venti: 3000 m deboli da NW; brezze nelle valli.				
Temperature: in ulteriore rialzo. Zero termico: 3300 » 4000 m (valori nella libera atmosfera).				
Pressione: senza variazioni di rilievo.				
 <p>pomeriggio</p>		Temperature: <i>montagna (min max)</i>	▲ ▲	
		Temperature: <i>valli (min max)</i>	▲ ▲	

				tendenza successiva		attendibilità: ★★☆☆
sab 22 ago	dom 23 ago	lun 24 ago	mar 25 ago	Gradualmente più nuvoloso tra sabato e lunedì con rischio di qualche rovescio, poi più sole.		

19/08/2015	Temperatura Max di ieri (ore 12-18) °C	Temperatura Min di oggi (ore 00-08) °C	Precipitazioni ultime 24 ore (ore 08-08) mm
Aosta - Piazza Plouves 580 m. slm	24.7	14.4	3.2
Ayas - Champoluc 1566 m. slm	16.2	7.6	6.4
Champorcher - Petit-Mont-Blanc 1640 m. slm	12.3	7.7	28.2
Cogne - Gimillan 1785 m. slm	14.7	7.4	1.6
Courmayeur - Dolonne 1200 m. slm	20.0	10.9	1.8
Donnas - Clapey 341 m. slm	22.9	15.0	32.0
Etroubles - Chevière 1339 m. slm	17.9	8.7	9.6
Gressoney-Saint-Jean - Bieltschocke 1370 m. slm	16.5	9.4	10.4
La Thuile - Les Granges 1637 m. slm	16.4	7.9	1.4
Morgex - Capoluogo 938 m. slm	21.3	12.4	0.2
Nus - Saint-Barthélemy - Osservatorio 1675 m. slm	15.9	7.9	8.4
Rhêmes-Notre-Dame - Chaudanne 1794 m. slm	14.4	6.3	4.6
Saint-Christophe - Aeroporto 545 m. slm	26.0	14.1	4.0
Saint-Vincent - Terme 626 m. slm	22.5	13.3	4.4
Valgrisenche - Menthiu 1859 m. slm	14.4	7.2	1.0
Valsavarenche - Pont 1951 m. slm	12.7	6.1	1.2
Valtournenche - Breuil Cervinia 1998 m. slm	12.6	4.8	12.0
Verrès - Capoluogo 375 m. slm	23.6	14.5	19.8
Villeneuve - S.R. Saint-Nicolas 839 m. slm	23.4	12.7	1.6

(I dati riportati sono pubblicati con procedura automatica, non risultano pertanto validati)