











## SITUAZIONE SINOTTICA

La nostra regione è influenzata da una cresta di alta pressione che favorisce condizioni prevalentemente soleggiate fino a sabato, quando il graduale cedimento dei valori barici favorirà l'avvicinamento alle Alpi di una saccatura che apporterà un aumento della nuvolosità domenica e in parte lunedì con qualche possibile locale precipitazione.

 <p>mattino</p>	<b>giovedì 20 agosto 2015</b>		attendibilità: ★★☆☆
	<p>Prevalentemente soleggiato con debole attività cumuliforme pomeridiana sui rilievi e qualche sottile velo. Debole rischio di qualche isolato rovescio sui rilievi orientali.  <b>Venti:</b> 3000 m deboli da NW; brezze pomeridiane nelle valli.  <b>Temperature:</b> in lieve rialzo.            Zero termico: 3800 m; T 1500: 20 °C; T 3000: 7 °C (valori nella libera atmosfera).  <b>Pressione:</b> stazionaria.</p>		
 <p>pomeriggio</p>	Temperature: <i>montagna (max)</i>	▲	<b>Segnalazioni:</b> nulla da segnalare.
	Temperature: <i>valli (max)</i>	▲	

 <p>mattino</p>	<b>venerdì 21 agosto 2015</b>		attendibilità: ★★☆☆
	<p>Prevalentemente soleggiato con deboli addensamenti pomeridiani.  <b>Venti:</b> 3000 m deboli da NW; brezze nelle valli.  <b>Temperature:</b> in lieve rialzo.            Zero termico: 3200 » 4100 m; T 1500: 7 » 19 °C; T 3000: 2 » 8 °C (valori nella libera atmosfera).  <b>Pressione:</b> stazionaria.</p>		
 <p>pomeriggio</p>	Temperature: <i>montagna (min max)</i>	▲ ▲	<b>Segnalazioni:</b> nulla da segnalare.
	Temperature: <i>valli (min max)</i>	▲ ▲	

 <p>mattino</p>	<b>sabato 22 agosto 2015</b>		attendibilità: ★★☆☆
	<p>Prevalentemente soleggiato con attività cumuliforme pomeridiana sui rilievi e debole rischio di qualche isolato rovescio sui quelli orientali.  <b>Venti:</b> 3000 m deboli da W; brezze pomeridiane nelle valli.  <b>Temperature:</b> massime in lieve calo in quota.            Zero termico: 3200 » 3800 m (valori nella libera atmosfera).  <b>Pressione:</b> in lieve calo.</p>		
 <p>pomeriggio</p>	Temperature: <i>montagna (min max)</i>	◄ ▼	
	Temperature: <i>valli (min max)</i>	◄ ◄	

<b>tendenza successiva</b>				attendibilità: ★★☆☆
				<p>Domenica velato con addensamenti e qualche possibile debole rovescio; lunedì nuvoloso con schiarite più ampie dalla serata; poi abbastanza soleggiato con attività cumuliforme pomeridiana fino a metà settimana.</p>
dom 23 ago	lun 24 ago	mar 25 ago	mer 26 ago	

<b>20/08/2015</b>	<b>Temperatura Max di ieri (ore 12-18) °C</b>	<b>Temperatura Min di oggi (ore 00-08) °C</b>	<b>Precipitazioni ultime 24 ore (ore 08-08) mm</b>
Aosta - Piazza Plouves 580 m. slm	25.7	12.4	0.0
Ayas - Champoluc 1566 m. slm	15.9	4.7	0.0
Champorcher - Petit-Mont-Blanc 1640 m. slm	15.0	8.4	0.0
Cogne - Gimillan 1785 m. slm	15.1	5.5	0.0
Courmayeur - Dolonne 1200 m. slm	18.6	8.0	0.2
Donnas - Clapey 341 m. slm	25.0	15.7	0.0
Etroubles - Chevière 1339 m. slm	16.3	7.0	0.2
Gressoney-Saint-Jean - Bieltschocke 1370 m. slm	17.2	6.2	0.6
La Thuile - Les Granges 1637 m. slm	13.6	6.9	0.0
Morgex - Capoluogo 938 m. slm	20.6	9.3	0.0
Nus - Saint-Barthélemy - Osservatorio 1675 m. slm	14.9	7.6	0.0
Rhêmes-Notre-Dame - Chaudanne 1794 m. slm	15.4	3.4	0.0
Saint-Christophe - Aeroporto 545 m. slm	27.2	9.7	0.0
Saint-Vincent - Terme 626 m. slm	24.5	11.6	0.0
Valgrisenche - Menthieu 1859 m. slm	12.6	5.8	0.0
Valsavarenche - Pont 1951 m. slm	12.1	3.8	0.0
Valtournenche - Breuil Cervinia 1998 m. slm	13.6	3.5	0.2
Verrès - Capoluogo 375 m. slm	24.5	13.4	0.0
Villeneuve - S.R. Saint-Nicolas 839 m. slm	22.8	12.4	0.0

*(I dati riportati sono pubblicati con procedura automatica, non risultano pertanto validati)*