

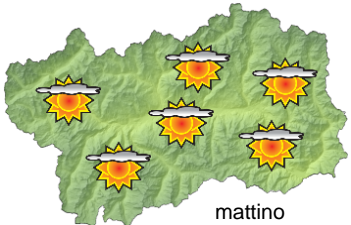









## SITUAZIONE SINOTTICA

Un'area anticiclonica si rafforza a protezione di tutta l'Europa mediterranea e a tratti anche su quella continentale. Si prevedono belle giornate con temperature in rialzo almeno fino a lunedì, poi sembra approfondirsi una saccatura nord-atlantica sul versante nord-alpino.

 <p>mattino</p>	<b>mercoledì 26 agosto 2015</b>		attendibilità: ★★☆☆
	<p>Giornata serena o poco nuvolosa per qualche cumulo in sviluppo al pomeriggio.  <b>Venti:</b> 3000 m deboli da SW; brezze nelle valli.  <b>Temperature:</b> in rialzo sensibile.            Zero termico: 4600 m; T 1500: 19 °C; T 3000: 11 °C (valori nella libera atmosfera).  <b>Pressione:</b> stazionaria.</p>		
 <p>pomeriggio</p>	Temperature: <i>montagna (max)</i>	▲	<b>Segnalazioni:</b> nulla da segnalare.
	Temperature: <i>valli (max)</i>	◄	

 <p>mattino</p>	<b>giovedì 27 agosto 2015</b>		attendibilità: ★★☆☆
	<p>Prevalentemente soleggiato con qualche velatura alta e sottile e cumuli in sviluppo pomeridiano presso i rilievi. Possibili foschie mattutine nei fondovalle, in dissolvimento.  <b>Venti:</b> 3000 m deboli da SW; brezze nelle valli.  <b>Temperature:</b> ancora in lieve rialzo.            Zero termico: 3600 » 4800 m; T 1500: 11 » 21 °C; T 3000: 5 » 13 °C (valori nella libera atmosfera).  <b>Pressione:</b> stazionaria.</p>		
 <p>pomeriggio</p>	Temperature: <i>montagna (min max)</i>	▲ ▲	<b>Segnalazioni:</b> nulla da segnalare.
	Temperature: <i>valli (min max)</i>	▲ ▲	

 <p>mattino</p>	<b>venerdì 28 agosto 2015</b>		attendibilità: ★★☆☆
	<p>Prevalentemente soleggiato con cumuli in sviluppo pomeridiano presso i rilievi. Possibili foschie mattutine nei fondovalle, in dissolvimento.  <b>Venti:</b> 3000 m deboli da NW; brezze nelle valli.  <b>Temperature:</b> in ulteriore lieve rialzo.            Zero termico: 3600 » 5000 m (valori nella libera atmosfera).  <b>Pressione:</b> in lieve rialzo.</p>		
 <p>pomeriggio</p>	Temperature: <i>montagna (min max)</i>	▲ ▲	
	Temperature: <i>valli (min max)</i>	▲ ▲	

<b>tendenza successiva</b>				attendibilità: ★★☆☆
 <p>sab 29 ago</p>	 <p>dom 30 ago</p>	 <p>lun 31 ago</p>	 <p>mar 1 set</p>	<p>Fino a lunedì tempo prevalentemente soleggiato e caldo, martedì più nuvoloso con possibilità di precipitazioni deboli.</p>

<b>26/08/2015</b>	<b>Temperatura Max di ieri (ore 12-18) °C</b>	<b>Temperatura Min di oggi (ore 00-08) °C</b>	<b>Precipitazioni ultime 24 ore (ore 08-08) mm</b>
Aosta - Piazza Plouves 580 m. slm	27.5	12.8	0.0
Ayas - Champoluc 1566 m. slm	19.5	5.9	0.0
Champorcher - Petit-Mont-Blanc 1640 m. slm	17.1	11.5	0.0
Cogne - Gimillan 1785 m. slm	18.5	6.8	0.0
Courmayeur - Dolonne 1200 m. slm	22.8	8.1	0.0
Donnas - Clapey 341 m. slm	26.1	15.7	0.0
Etroubles - Chevière 1339 m. slm	20.7	8.6	0.0
Gressoney-Saint-Jean - Bieltschocke 1370 m. slm	18.8	6.5	0.2
La Thuile - Les Granges 1637 m. slm	18.1	7.2	0.0
Morgex - Capoluogo 938 m. slm	24.4	7.7	0.0
Nus - Saint-Barthélemy - Osservatorio 1675 m. slm	17.6	10.3	0.0
Rhêmes-Notre-Dame - Chaudanne 1794 m. slm	17.7	4.2	0.0
Saint-Christophe - Aeroporto 545 m. slm	28.8	10.0	0.0
Saint-Vincent - Terme 626 m. slm	25.2	12.0	0.0
Valgrisenche - Menthieu 1859 m. slm	16.7	7.4	6.2
Valsavarenche - Pont 1951 m. slm	16.4	5.0	0.0
Valtournenche - Breuil Cervinia 1998 m. slm	15.7	5.4	0.2
Verrès - Capoluogo 375 m. slm	25.9	14.0	0.0
Villeneuve - S.R. Saint-Nicolas 839 m. slm	26.0	13.2	0.0

*(I dati riportati sono pubblicati con procedura automatica, non risultano pertanto validati)*