











SITUAZIONE SINOTTICA

Una vasta area anticiclonica di matrice nord-africana si estende fino all'Europa centro-orientale favorendo giornate prevalentemente soleggiate con mattinate fresche e valori diurni in rialzo, specialmente in montagna. Un peggioramento è possibile da martedì, per l'approfondirsi di una saccatura nord-atlantica sul versante nord-alpino.

 <p>mattino</p>	venerdì 28 agosto 2015		attendibilità: ★★☆☆
	<p>Prevalentemente soleggiato con sottili velature e qualche addensamento cumuliforme sui rilievi. Venti: 3000 m assenti o deboli occidentali; brezze pomeridiane nelle valli. Temperature: in lieve rialzo. Zero termico: 4700 m; T 1500: 23 °C; T 3000: 13 °C (valori nella libera atmosfera). Pressione: pressoché stazionaria.</p>		
 <p>pomeriggio</p>	Temperature: <i>montagna (max)</i>	▲	Segnalazioni: nulla da segnalare.
	Temperature: <i>valli (max)</i>	▲	

 <p>mattino</p>	sabato 29 agosto 2015		attendibilità: ★★☆☆
	<p>Prevalentemente soleggiato con sottili velature e qualche addensamento cumuliforme, più intenso sul settore occidentale, dove non si esclude qualche isolato rovescio sui rilievi. Venti: 3000 m deboli meridionali; brezze nelle valli. Temperature: in lieve rialzo. Zero termico: 4100 » 4800 m; T 1500: 13 » 24 °C; T 3000: 7 » 14 °C (valori nella libera atmosfera). Pressione: pressoché stazionaria.</p>		
 <p>pomeriggio</p>	Temperature: <i>montagna (min max)</i>	▲ ▲	Segnalazioni: nulla da segnalare.
	Temperature: <i>valli (min max)</i>	▲ ▲	

 <p>mattino</p>	domenica 30 agosto 2015		attendibilità: ★★☆☆
	<p>Prevalentemente soleggiato con addensamenti cumuliformi pomeridiani. Venti: 3000 m deboli meridionali; brezze nelle valli. Temperature: massime in lieve calo in quota. Zero termico: 4000 » 4500 m (valori nella libera atmosfera). Pressione: pressoché stazionaria.</p>		
 <p>pomeriggio</p>	Temperature: <i>montagna (min max)</i>	◀ ▼	
	Temperature: <i>valli (min max)</i>	◀ ◀	

tendenza successiva				attendibilità: ★★☆☆
				<p>Lunedì tempo prevalentemente soleggiato e caldo con aumento della nuvolosità; poi nuvoloso con possibili precipitazioni; qualche schiarita giovedì.</p>
lun 31 ago	mar 1 set	mer 2 set	gio 3 set	

28/08/2015	Temperatura Max di ieri (ore 12-18) °C	Temperatura Min di oggi (ore 00-08) °C	Precipitazioni ultime 24 ore (ore 08-08) mm
Aosta - Piazza Plouves 580 m. slm	28.6	18.8	0.0
Ayas - Champoluc 1566 m. slm	20.1	11.7	0.0
Champorcher - Petit-Mont-Blanc 1640 m. slm	17.6	13.3	0.0
Cogne - Gimillan 1785 m. slm	18.9	11.1	0.0
Courmayeur - Dolonne 1200 m. slm	23.5	13.5	0.0
Donnas - Clapey 341 m. slm	27.1	19.3	0.0
Etroubles - Chevière 1339 m. slm	22.5	13.9	0.0
Gressoney-Saint-Jean - Bieltschocke 1370 m. slm	20.6	12.6	0.0
La Thuile - Les Granges 1637 m. slm	17.8	10.7	0.0
Morgex - Capoluogo 938 m. slm	25.4	14.6	0.0
Nus - Saint-Barthélemy - Osservatorio 1675 m. slm	20.1	12.3	0.0
Rhêmes-Notre-Dame - Chaudanne 1794 m. slm	18.0	8.4	0.0
Saint-Christophe - Aeroporto 545 m. slm	29.0	17.4	0.0
Saint-Vincent - Terme 626 m. slm	26.0	18.3	0.0
Valgrisenche - Menthieu 1859 m. slm	17.2	9.6	0.0
Valsavarenche - Pont 1951 m. slm	17.6	8.5	0.0
Valtournenche - Breuil Cervinia 1998 m. slm	17.1	7.0	0.0
Verrès - Capoluogo 375 m. slm	26.7	18.9	0.2
Villeneuve - S.R. Saint-Nicolas 839 m. slm	27.6	18.0	0.0

(I dati riportati sono pubblicati con procedura automatica, non risultano pertanto validati)