











SITUAZIONE SINOTTICA

Un vasto anticiclone si estende dall'Africa a buona parte dell'Europa e interesserà la nostra regione fino a lunedì, favorendo giornate stabili, soleggiate e calde. Successivamente la discesa di una saccatura da nord lambirà le Alpi apportando un aumento della nuvolosità associato ad un calo delle temperature e a possibili precipitazioni, generalmente deboli.

 <p>mattino</p>	sabato 29 agosto 2015		attendibilità: ★★☆☆
	<p>Sereno o poco nuvoloso con sottili velature e qualche addensamento cumuliforme, soprattutto sui confini nord-occidentali. Venti: 3000 m deboli sud-orientali; brezze nelle valli. Temperature: in lieve rialzo. Zero termico: 4800 m; T 1500: 24 °C; T 3000: 14 °C (valori nella libera atmosfera). Pressione: pressoché stazionaria.</p>		
 <p>pomeriggio</p>	Temperature: <i>montagna (max)</i>	▲	Segnalazioni: nulla da segnalare.
	Temperature: <i>valli (max)</i>	▲	

 <p>mattino</p>	domenica 30 agosto 2015		attendibilità: ★★☆☆
	<p>Sereno o poco nuvoloso con addensamenti cumuliformi pomeridiani. Non si esclude la possibilità di foschie mattutine nelle valli. Venti: 3000 m deboli meridionali; brezze nelle valli. Temperature: senza variazioni di rilievo. Zero termico: 4000 » 4700 m; T 1500: 12 » 23 °C; T 3000: 6 » 12 °C (valori nella libera atmosfera). Pressione: pressoché stazionaria.</p>		
 <p>pomeriggio</p>	Temperature: <i>montagna (min max)</i>	◄ ◄	Segnalazioni: nulla da segnalare.
	Temperature: <i>valli (min max)</i>	◄ ◄	

 <p>mattino</p>	lunedì 31 agosto 2015		attendibilità: ★★☆☆
	<p>Prevalentemente soleggiato con addensamenti cumuliformi pomeridiani. Non si esclude la possibilità di foschie mattutine nelle valli. Venti: 3000 m deboli meridionali; brezze nelle valli. Temperature: massime in lieve calo in quota. Zero termico: 4000 » 4400 m (valori nella libera atmosfera). Pressione: in lieve calo.</p>		
 <p>pomeriggio</p>	Temperature: <i>montagna (min max)</i>	◄ ▼	
	Temperature: <i>valli (min max)</i>	◄ ◄	

tendenza successiva				attendibilità: ★★☆☆
<p>Da martedì aumento della nuvolosità associato a qualche possibile precipitazione, generalmente di debole intensità e da un graduale diminuzione delle temperature.</p>				
 <p>mar 1 set</p>	 <p>mer 2 set</p>	 <p>gio 3 set</p>	 <p>ven 4 set</p>	

29/08/2015	Temperatura Max di ieri (ore 12-18) °C	Temperatura Min di oggi (ore 00-08) °C	Precipitazioni ultime 24 ore (ore 08-08) mm
Aosta - Piazza Plouves 580 m. slm	29.9	17.6	0.0
Ayas - Champoluc 1566 m. slm	23.5	10.2	0.0
Champorcher - Petit-Mont-Blanc 1640 m. slm	19.5	14.5	0.0
Cogne - Gimillan 1785 m. slm	23.1	11.8	0.0
Courmayeur - Dolonne 1200 m. slm	25.8	13.2	0.0
Donnas - Clapey 341 m. slm	29.0	19.5	0.0
Etroubles - Chevière 1339 m. slm	23.5	13.1	0.0
Gressoney-Saint-Jean - Bieltschocke 1370 m. slm	21.8	11.4	0.0
La Thuile - Les Granges 1637 m. slm	24.1	11.9	0.0
Morgex - Capoluogo 938 m. slm	27.8	13.9	0.0
Nus - Saint-Barthélemy - Osservatorio 1675 m. slm	21.1	13.4	0.0
Rhêmes-Notre-Dame - Chaudanne 1794 m. slm	22.2	9.5	0.0
Saint-Christophe - Aeroporto 545 m. slm	30.9	15.8	0.0
Saint-Vincent - Terme 626 m. slm	27.5	16.7	0.0
Valgrisenche - Menthieu 1859 m. slm	23.4	11.5	0.0
Valsavarenche - Pont 1951 m. slm	20.9	9.6	0.2
Valtournenche - Breuil Cervinia 1998 m. slm	20.0	9.2	0.2
Verrès - Capoluogo 375 m. slm	28.5	17.8	0.2
Villeneuve - S.R. Saint-Nicolas 839 m. slm	28.5	17.1	0.0

(I dati riportati sono pubblicati con procedura automatica, non risultano pertanto validati)