











SITUAZIONE SINOTTICA

Un vasto anticiclone che si estende dall'Africa a buona parte dell'Europa interesserà la nostra regione ancora fino a domani, privilegiando condizioni stabili, soleggiate e calde. Successivamente la discesa di una saccatura da nord lambirà le Alpi apportando un aumento della nuvolosità associato ad un calo delle temperature e a precipitazioni, generalmente deboli, per buona parte della settimana.

 <p>mattino</p>	domenica 30 agosto 2015		attendibilità: ★★☆☆
	<p>Sereno o poco nuvoloso con addensamenti cumuliformi pomeridiani Venti: 3000 m deboli da SE in rotazione da S; brezze nelle valli. Temperature: senza variazioni di rilievo. Zero termico: 4700 m; T 1500: 23 °C; T 3000: 12 °C (valori nella libera atmosfera). Pressione: in lieve calo.</p>		
 <p>pomeriggio</p>	Temperature: <i>montagna (max)</i>	◀▶	Segnalazioni: nulla da segnalare.
	Temperature: <i>valli (max)</i>	◀▶	

 <p>mattino</p>	lunedì 31 agosto 2015		attendibilità: ★★☆☆
	<p>Prevalentemente soleggiato con addensamenti cumuliformi pomeridiani. Non si esclude la possibilità di foschie mattutine nelle valli. Velature in graduale aumento della serata. Venti: 3000 m deboli da SW; brezze nelle valli. Temperature: in lieve calo in quota. Zero termico: 4000 » 4400 m; T 1500: 11 » 23 °C; T 3000: 6 » 10 °C (valori nella libera atmosfera). Pressione: in lieve calo.</p>		
 <p>pomeriggio</p>	Temperature: <i>montagna (min max)</i>	◀▶ ▼	Segnalazioni: nulla da segnalare.
	Temperature: <i>valli (min max)</i>	◀▶ ▶	

 <p>mattino</p>	martedì 1 settembre 2015		attendibilità: ★★☆☆
	<p>Nuvoloso con precipitazioni sparse, generalmente di debole intensità, localmente moderate. Venti: 3000 m deboli da SW; SE deboli nelle valli. Temperature: in calo, più marcato nei valori massimi nelle valli. Zero termico: 3800 / 4200 m (valori nella libera atmosfera). Pressione: in lieve calo.</p>		
 <p>pomeriggio</p>	Temperature: <i>montagna (min max)</i>	◀▶ ▼	
	Temperature: <i>valli (min max)</i>	◀▶ ▼	

tendenza successiva				attendibilità: ★★☆☆
				<p>Nuvoloso alternato a schiarite e precipitazioni intermittenti, generalmente di debole intensità. Le temperature saranno in graduale diminuzione.</p>
mer 2 set	gio 3 set	ven 4 set	sab 5 set	

30/08/2015	Temperatura Max di ieri (ore 12-18) °C	Temperatura Min di oggi (ore 00-08) °C	Precipitazioni ultime 24 ore (ore 08-08) mm
Aosta - Piazza Plouves 580 m. slm	31.4	19.0	0.0
Ayas - Champoluc 1566 m. slm	23.4	9.0	0.0
Champorcher - Petit-Mont-Blanc 1640 m. slm	20.4	13.7	0.0
Cogne - Gimillan 1785 m. slm	22.5	10.4	0.0
Courmayeur - Dolonne 1200 m. slm	26.5	14.5	0.0
Donnas - Clapey 341 m. slm	30.2	19.5	0.0
Etroubles - Chevière 1339 m. slm	24.1	13.5	0.0
Gressoney-Saint-Jean - Bieltschocke 1370 m. slm	23.3	10.4	0.2
La Thuile - Les Granges 1637 m. slm	22.6	12.4	0.0
Morgex - Capoluogo 938 m. slm	28.3	14.9	0.0
Nus - Saint-Barthélemy - Osservatorio 1675 m. slm	22.7	13.2	0.0
Rhêmes-Notre-Dame - Chaudanne 1794 m. slm	21.0	8.4	0.0
Saint-Christophe - Aeroporto 545 m. slm	32.5	17.1	0.0
Saint-Vincent - Terme 626 m. slm	29.4	17.9	0.0
Valgrisenche - Menthieu 1859 m. slm	20.4	11.2	0.0
Valsavarenche - Pont 1951 m. slm	21.7	8.5	0.0
Valtournenche - Breuil Cervinia 1998 m. slm	20.7	8.0	0.0
Verrès - Capoluogo 375 m. slm	29.7	17.6	0.2
Villeneuve - S.R. Saint-Nicolas 839 m. slm	29.6	18.0	0.0

(I dati riportati sono pubblicati con procedura automatica, non risultano pertanto validati)