








SITUAZIONE SINOTTICA

L'avvicinamento alle Alpi di una saccatura da nord scalzerà domani il vasto anticiclone che da diversi giorni interessa il nostro territorio responsabile, ancora per oggi, del tempo stabile e soleggiato. Ne conseguirà quindi l'ingresso di correnti atlantiche più umide e fredde che apporteranno un graduale calo delle temperature associato a qualche precipitazione, localmente anche abbastanza intensa.

 <p>mattino</p>		lunedì 31 agosto 2015		attendibilità: ★★☆☆	
 <p>pomeriggio</p>		Sereno o poco nuvoloso per addensamenti cumuliformi sui rilievi, specie al pomeriggio. Velature in graduale aumento dalla serata. Venti: 3000 m S deboli; SE deboli nelle valli. Temperature: in lieve calo in quota. Zero termico: 4400 m; T 1500: 23 °C; T 3000: 10 °C (valori nella libera atmosfera). Pressione: in calo.			
		Temperature: <i>montagna (max)</i>	▼	Segnalazioni: nulla da segnalare.	
		Temperature: <i>valli (max)</i>	◄		

 <p>mattino</p>		martedì 1 settembre 2015		attendibilità: ★★☆☆	
 <p>pomeriggio</p>		Nuvoloso con precipitazioni sparse, generalmente da deboli a moderate, localmente anche intense soprattutto sui rilievi meridionali al pomeriggio. Venti: 3000 m S->W deboli; SE deboli nelle valli. Temperature: salvo un lieve aumento delle minime nei fondovalle; in calo, specialmente le massime nelle valli. Zero termico: 4200 » 3800 m; T 1500: 12 » 20 °C; T 3000: 9 » 6 °C (valori nella libera atmosfera). Pressione: in lieve calo.			
		Temperature: <i>montagna (min max)</i>	▼ ▼	Segnalazioni: precipitazioni sparse, localmente anche intense.	
		Temperature: <i>valli (min max)</i>	▲ ▼		

 <p>mattino</p>		mercoledì 2 settembre 2015		attendibilità: ★★☆☆	
 <p>pomeriggio</p>		Irregolarmente nuvoloso alternato a schiarite e basso rischio di qualche debole precipitazione sui rilievi di confine. Venti: 3000 m SW deboli; SE deboli nelle valli. Temperature: in lieve calo. Zero termico: 3600 / 3800 m (valori nella libera atmosfera). Pressione: pressoché stazionaria.			
		Temperature: <i>montagna (min max)</i>	▼ ▼		
		Temperature: <i>valli (min max)</i>	▼ ▼		

				tendenza successiva		attendibilità: ★★☆☆
gio 3 set	ven 4 set	sab 5 set	dom 6 set	Giovedì velato; venerdì abbastanza soleggiato; sabato velato e domenica abbastanza soleggiato. Le temperature saranno in graduale diminuzione.		

31/08/2015	Temperatura Max di ieri (ore 12-18) °C	Temperatura Min di oggi (ore 00-08) °C	Precipitazioni ultime 24 ore (ore 08-08) mm
Aosta - Piazza Plouves 580 m. slm	31.8	17.1	0.0
Ayas - Champoluc 1566 m. slm	22.7	8.8	0.2
Champorcher - Petit-Mont-Blanc 1640 m. slm	20.4	13.3	0.0
Cogne - Gimillan 1785 m. slm	22.0	9.7	0.0
Courmayeur - Dolonne 1200 m. slm	26.3	12.9	0.0
Donnas - Clapey 341 m. slm	30.3	18.7	0.0
Etroubles - Chevière 1339 m. slm	25.0	12.0	0.0
Gressoney-Saint-Jean - Bieltschocke 1370 m. slm	23.5	9.7	0.0
La Thuile - Les Granges 1637 m. slm	22.4	10.7	0.0
Morgex - Capoluogo 938 m. slm	28.2	13.3	0.0
Nus - Saint-Barthélemy - Osservatorio 1675 m. slm	21.8	12.8	0.0
Rhêmes-Notre-Dame - Chaudanne 1794 m. slm	20.7	8.4	0.0
Saint-Christophe - Aeroporto 545 m. slm	32.5	15.0	0.0
Saint-Vincent - Terme 626 m. slm	29.1	16.0	0.0
Valgrisenche - Menthieu 1859 m. slm	19.7	10.5	0.0
Valsavarenche - Pont 1951 m. slm	20.8	7.4	0.0
Valtournenche - Breuil Cervinia 1998 m. slm	19.8	7.4	0.0
Verrès - Capoluogo 375 m. slm	30.1	16.8	0.2
Villeneuve - S.R. Saint-Nicolas 839 m. slm	30.2	17.0	0.0

(I dati riportati sono pubblicati con procedura automatica, non risultano pertanto validati)