


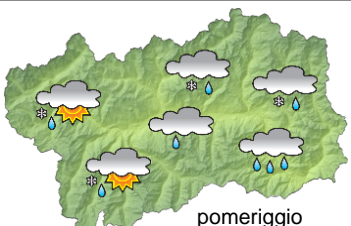





SITUAZIONE SINOTTICA

L'avvicinarsi di alcune onde depressionarie atlantiche determina tempo instabile nel fine settimana in Valle d'Aosta, con infiltrazioni di aria più fredda tra sabato sera e domenica per la contemporanea discesa di una più vasta struttura depressionaria da nord verso i Balcani. Da inizio settimana la rimonta di un campo anticiclonico favorirà il ritorno a condizioni più soleggiate.

 <p>mattino</p>		venerdì 17 aprile 2015		attendibilità: ★★☆☆	
 <p>pomeriggio</p>		<p>Molto nuvoloso con deboli precipitazioni sparse, nevole sui 2200 m; schiarite più ampie da metà giornata a partire dalla vallata centrale, con ancora precipitazioni sui rilievi di confine. Venti: 3000 m deboli da SW in rotazione da NW e rinforzo; episodi di foehn nelle valli superiori, brezze altrove. Temperature: in calo. Zero termico: 2700 m; T 1500: 10 °C; T 3000: -2 °C (valori nella libera atmosfera). Pressione: in lieve calo.</p>			
		Temperature: <i>montagna (max)</i>	▼	Segnalazioni: nulla da segnalare.	
		Temperature: <i>valli (max)</i>	▼		

 <p>mattino</p>		sabato 18 aprile 2015		attendibilità: ★★☆☆	
 <p>pomeriggio</p>		<p>Nuvoloso fino a metà mattina presso i confini, poi temporanee schiarite ovunque; aumento della nuvolosità dal pomeriggio associata a rovesci, localmente intensi in serata nel settore sud-orientale; limite neve in calo da 2300 m fin verso i 1500 m. Venti: 3000 m moderati da NW in attenuazione e rotazione da W e poi S; episodi di foehn nelle valli, poi deboli sud-orientali dal pomeriggio. Temperature: minime in lieve calo nelle valli, massime in lieve aumento, poi in calo ovunque in serata. Zero termico: 2500 » 2800 m; T 1500: 6 » 12 °C; T 3000: -3 » -1 °C (valori nella libera atmosfera). Pressione: stazionaria.</p>			
		Temperature: <i>montagna (min max)</i>	◄▲	Segnalazioni: nulla da segnalare.	
		Temperature: <i>valli (min max)</i>	▼▲		

 <p>mattino</p>		domenica 19 aprile 2015		attendibilità: ★★☆☆	
 <p>pomeriggio</p>		<p>Molto nuvoloso fino a metà mattina con deboli neviccate sparse in montagna, poi parziali schiarite ma con instabilità pomeridiana associata a rovesci in particolare presso la Francia, nevosi sui 1600 m. Venti: 3000 m deboli meridionali in rotazione da N; deboli sud-orientali nelle valli. Temperature: in calo. Zero termico: 1400 » 2300 m (valori nella libera atmosfera). Pressione: in aumento.</p>			
		Temperature: <i>montagna (min max)</i>	▼▼		
		Temperature: <i>valli (min max)</i>	▼▼		

				tendenza successiva		attendibilità: ★★☆☆
lun 20 apr	mar 21 apr	mer 22 apr	gio 23 apr	Lunedì e martedì abbastanza soleggiato e lievemente instabile, mercoledì e giovedì soleggiato e più caldo.		

17/04/2015	Temperatura Max di ieri (ore 12-18) °C	Temperatura Min di oggi (ore 00-08) °C	Precipitazioni ultime 24 ore (ore 08-08) mm
Aosta - Piazza Plouves 580 m	20.8	11.3	0.4
Ayas - Champoluc 1566 m	-	-	-
Champorcher - Petit-Mont-Blanc 1640 m	11.7	4.6	4.0
Cogne - Gimillan 1785 m	11.9	2.4	3.8
Courmayeur - Dolonne 1200 m	12.7	7.3	3.0
Courmayeur - Punta Helbronner 3460 m	-2.7	-6.2	-
Donnas - Clapey 341 m	20.4	12.0	0.2
Etroubles - Chevière 1339 m	12.7	6.2	1.2
Gressoney-Saint-Jean - Bieltschocke 1370 m	14.4	6.9	0.8
La Thuile - Les Granges 1637 m	10.4	4.0	2.4
Morgex - Capoluogo 938 m	15.4	8.0	1.6
Nus - Saint-Barthélemy - Osservatorio 1675 m	12.0	4.8	0.8
Rhêmes-Notre-Dame - Chaudanne 1794 m	11.5	2.5	5.4
Saint-Christophe - Aeroporto 545 m	22.6	10.1	1.2
Saint-Vincent - Terme 626 m	20.9	10.4	1.2
Valgrisenche - Menthiu 1859 m	11.0	2.8	4.4
Valsavarenche - Pont 1951 m	9.8	1.0	7.0
Valtournenche - Breuil Cervinia 1998 m	8.8	2.0	1.0
Verrès - Capoluogo 375 m	20.6	12.0	0.4
Villeneuve - S.R. Saint-Nicolas 839 m	18.0	9.4	2.8

(I dati riportati sono pubblicati con procedura automatica, non risultano pertanto validati)