
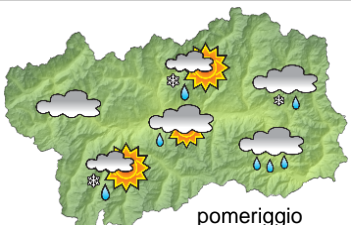










SITUAZIONE SINOTTICA

L'avvicinarsi di alcune onde depressionarie atlantiche determina tempo instabile nel fine settimana in Valle d'Aosta, con infiltrazioni di aria più fredda tra stasera e domani per la contemporanea discesa di una più vasta struttura depressionaria da nord verso i Balcani. Da inizio settimana la rimonta di un campo anticiclonico favorirà il ritorno a condizioni più soleggiate.

| | | | | | |
|--|--|---|-----|--|--|
|  <p>mattino</p> | | sabato 18 aprile 2015 | | attendibilità: ★★★☆ | |
|  <p>pomeriggio</p> | | <p>Ulteriore aumento della nuvolosità dal pomeriggio con deboli rovesci sparsi, localmente fino a moderati in serata nel settore sud-orientale; limite neve a 2300 m circa, in calo a circa 1500 m nella notte.</p> <p>Venti: 3000 m moderati da NW in attenuazione e allineamento da S; episodi di foehn, poi deboli sud-orientali dal pomeriggio.</p> <p>Temperature: in lieve aumento, poi in nuovo calo in serata.</p> <p>Zero termico: 2800 m; T 1500: 12 °C; T 3000: -1 °C (valori nella libera atmosfera).</p> <p>Pressione: stazionaria.</p> | | | |
| | | Temperature: <i>montagna (max)</i> | ▲ | Segnalazioni: nulla da segnalare. | |
| | | Temperature: <i>valli (max)</i> | ▲ | | |
|  <p>mattino</p> | | domenica 19 aprile 2015 | | attendibilità: ★★★☆ | |
|  <p>pomeriggio</p> | | <p>Molto nuvoloso fino a metà mattina con deboli neviccate sparse in montagna - neve a circa 1500 m -, poi parziali schiarite. L'instabilità atmosferica favorirà nuovi rovesci pomeridiani e sparsi sui rilievi, in particolare presso la Francia - neve in rialzo a circa 1900 m.</p> <p>Venti: 3000 m deboli meridionali in rotazione da NE in serata; deboli sud-orientali nelle valli.</p> <p>Temperature: in calo sensibile.</p> <p>Zero termico: 1500 » 2300 m; T 1500: 0 » 7 °C; T 3000: -9 » -5 °C (valori nella libera atmosfera).</p> <p>Pressione: in aumento lieve.</p> | | | |
| | | Temperature: <i>montagna (min max)</i> | ▼ ▼ | Segnalazioni: nulla da segnalare. | |
| | | Temperature: <i>valli (min max)</i> | ▼ ▼ | | |
|  <p>mattino</p> | | lunedì 20 aprile 2015 | | attendibilità: ★★★☆ | |
|  <p>pomeriggio</p> | | <p>Cielo prevalentemente soleggiato con sviluppo di addensamenti presso i rilievi più assolati.</p> <p>Venti: 3000 m deboli settentrionali; episodi di foehn nelle valli superiori, brezze pomeridiane altrove.</p> <p>Temperature: in ripresa.</p> <p>Zero termico: 1800 » 2900 m (valori nella libera atmosfera).</p> <p>Pressione: in lieve aumento.</p> | | | |
| | | Temperature: <i>montagna (min max)</i> | ▲ ▲ | | |
| | | Temperature: <i>valli (min max)</i> | ▲ ▲ | | |

| | | | | | |
|--|---|---|---|---|--|
| tendenza successiva | | | | attendibilità: ★★★☆ | |
|  <p>mar 21 apr</p> |  <p>mer 22 apr</p> |  <p>gio 23 apr</p> |  <p>ven 24 apr</p> | Abbastanza soleggiato fino a mercoledì, poi qualche nuvola in più con basso rischio di deboli precipitazioni. | |

| 18/04/2015 | Temperatura Max di ieri (ore 12-18) °C | Temperatura Min di oggi (ore 00-08) °C | Precipitazioni ultime 24 ore (ore 08-08) mm |
|--|---|---|--|
| Aosta - Piazza Plouves 580 m | 16.5 | 9.5 | 1.0 |
| Ayas - Champoluc 1566 m | 9.4 | 0.7 | 1.4 |
| Champorcher - Petit-Mont-Blanc 1640 m | 7.6 | 4.5 | 2.2 |
| Cogne - Gimillan 1785 m | 11.2 | 2.1 | 2.8 |
| Courmayeur - Dolonne 1200 m | 13.5 | 5.2 | 0.4 |
| Courmayeur - Punta Helbronner 3460 m | -4.6 | -7.6 | - |
| Donnas - Clapey 341 m | 15.5 | 10.1 | 2.4 |
| Etroubles - Chevière 1339 m | 11.3 | 7.5 | 0.6 |
| Gressoney-Saint-Jean - Bieltshocke 1370 m | 8.8 | 2.4 | 1.0 |
| La Thuile - Les Granges 1637 m | 9.8 | 3.7 | 0.4 |
| Morgex - Capoluogo 938 m | 16.6 | 7.2 | 0.2 |
| Nus - Saint-Barthélemy - Osservatorio 1675 m | 7.7 | 5.2 | 0.8 |
| Rhêmes-Notre-Dame - Chaudanne 1794 m | 9.3 | 0.9 | 0.2 |
| Saint-Christophe - Aeroporto 545 m | 18.1 | 5.9 | 0.6 |
| Saint-Vincent - Terme 626 m | 18.4 | 8.7 | 2.0 |
| Valgrisenche - Menthiu 1859 m | 8.2 | 3.6 | 0.0 |
| Valsavarenche - Pont 1951 m | 7.9 | 0.7 | 1.0 |
| Valtournenche - Breuil Cervinia 1998 m | 6.5 | 1.5 | 3.4 |
| Verrès - Capoluogo 375 m | 16.5 | 9.2 | 3.2 |
| Villeneuve - S.R. Saint-Nicolas 839 m | 16.8 | 10.5 | 0.6 |

(I dati riportati sono pubblicati con procedura automatica, non risultano pertanto validati)