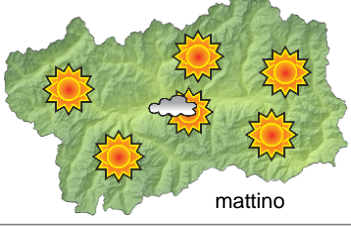



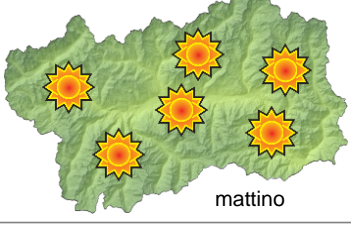







## SITUAZIONE SINOTTICA

Un vasto campo anticiclonico centrato sulla Gran Bretagna garantisce tempo stabile e soleggiato fino a metà settimana sulla Valle d'Aosta. In seguito, l'avvicinarsi di una saccatura atlantica determinerà un aumento della nuvolosità associato a qualche precipitazione, ma l'evoluzione rimane ancora incerta.

 <p>mattino</p>	<b>lunedì 20 aprile 2015</b>		attendibilità: ★★☆☆
	<p>Soleggiato con locali annuvolamenti, un po' più estesi dal pomeriggio.  <b>Venti:</b> 3000 m deboli da NE; brezze nelle valli, con episodi di foehn in quelle settentrionali.  <b>Temperature:</b> in aumento.            Zero termico: 2900 m; T 1500: 13 °C; T 3000: -1 °C (valori nella libera atmosfera).  <b>Pressione:</b> stazionaria.</p>		
 <p>pomeriggio</p>	Temperature: <i>montagna (max)</i>	▲	<b>Segnalazioni:</b> nulla da segnalare.
	Temperature: <i>valli (max)</i>	▲	

 <p>mattino</p>	<b>martedì 21 aprile 2015</b>		attendibilità: ★★☆☆
	<p>Sereno, con isolate nuvole pomeridiane.  <b>Venti:</b> 3000 m deboli settentrionali; brezze nelle valli, con episodi di foehn in quelle superiori.  <b>Temperature:</b> in aumento tranne le minime nel fondovalle.            Zero termico: 2200 » 3300 m; T 1500: 3 » 15 °C; T 3000: -3 » 2 °C (valori nella libera atmosfera).  <b>Pressione:</b> in lieve aumento.</p>		
 <p>pomeriggio</p>	Temperature: <i>montagna (min max)</i>	▲ ▲	<b>Segnalazioni:</b> nulla da segnalare.
	Temperature: <i>valli (min max)</i>	◀ ▲	

 <p>mattino</p>	<b>mercoledì 22 aprile 2015</b>		attendibilità: ★★☆☆
	<p>Soleggiato con qualche annuvolamento pomeridiano.  <b>Venti:</b> 3000 m deboli variabili; brezze nelle valli, con episodi di foehn in quelle superiori.  <b>Temperature:</b> in lieve aumento.            Zero termico: 2500 » 3400 m (valori nella libera atmosfera).  <b>Pressione:</b> in calo.</p>		
 <p>pomeriggio</p>	Temperature: <i>montagna (min max)</i>	▲ ▲	
	Temperature: <i>valli (min max)</i>	▲ ▲	

<b>tendenza successiva</b>				attendibilità: ★★☆☆
 <p>gio 23 apr</p>	 <p>ven 24 apr</p>	 <p>sab 25 apr</p>	 <p>dom 26 apr</p>	<p>Giovedì e venerdì un po' instabile, week-end almeno in parte perturbato con precipitazioni - evoluzione comunque ancora incerta.</p>

<b>20/04/2015</b>	<b>Temperatura Max di ieri (ore 12-18) °C</b>	<b>Temperatura Min di oggi (ore 00-08) °C</b>	<b>Precipitazioni ultime 24 ore (ore 08-08) mm</b>
Aosta - Piazza Plouves 580 m	15.1	5.0	0.0
Ayas - Champoluc 1566 m	6.6	-1.8	0.0
Champorcher - Petit-Mont-Blanc 1640 m	2.6	1.9	0.0
Cogne - Gimillan 1785 m	6.1	-1.1	0.0
Courmayeur - Dolonne 1200 m	10.9	1.5	0.0
Courmayeur - Punta Helbronner 3460 m	-4.0	-12.1	-
Donnas - Clapey 341 m	14.2	8.1	0.0
Etroubles - Chevière 1339 m	8.9	0.2	0.0
Gressoney-Saint-Jean - Bieltschocke 1370 m	6.1	-1.3	0.0
La Thuile - Les Granges 1637 m	7.7	-0.7	0.0
Morgex - Capoluogo 938 m	12.6	1.0	0.0
Nus - Saint-Barthélemy - Osservatorio 1675 m	5.6	0.6	0.0
Rhêmes-Notre-Dame - Chaudanne 1794 m	5.7	-2.2	0.0
Saint-Christophe - Aeroporto 545 m	17.3	2.6	0.0
Saint-Vincent - Terme 626 m	16.6	4.3	0.0
Valgrisenche - Menthiu 1859 m	5.8	-0.6	0.0
Valsavarenche - Pont 1951 m	4.7	-2.1	0.0
Valtournenche - Breuil Cervinia 1998 m	2.6	-1.9	0.0
Verrès - Capoluogo 375 m	14.1	5.8	0.0
Villeneuve - S.R. Saint-Nicolas 839 m	13.7	4.6	0.0

*(I dati riportati sono pubblicati con procedura automatica, non risultano pertanto validati)*