








## SITUAZIONE SINOTTICA

Si espande una fascia di alta pressione dal Mediterraneo occidentale fino a Irlanda e Gran Bretagna, favorendo giornate soleggiate. Dalla serata di giovedì il regime dei flussi cambierà, diventando più umidi e instabili e portando deboli precipitazioni, in particolare dalla seconda parte di sabato.

 <p>mattino</p>		<b>martedì 21 aprile 2015</b>		attendibilità: ★★☆☆	
 <p>pomeriggio</p>		Soleggiato con qualche nuvola in formazione presso i rilievi. <b>Venti:</b> 3000 m deboli, generalmente settentrionali; episodi di foehn nelle valli superiori, brezze altrove. <b>Temperature:</b> in lieve rialzo. Zero termico: 3300 m; T 1500: 15 °C; T 3000: 2 °C (valori nella libera atmosfera). <b>Pressione:</b> stazionaria.			
		Temperature: <i>montagna (max)</i>	▲	<b>Segnalazioni:</b> nulla da segnalare.	
		Temperature: <i>valli (max)</i>	▲		

 <p>mattino</p>		<b>mercoledì 22 aprile 2015</b>		attendibilità: ★★☆☆	
 <p>pomeriggio</p>		Giornata soleggiata con qualche addensamento in sviluppo e qualche debole velatura, in particolare in serata. <b>Venti:</b> 3000 m deboli o moderati da NW; episodi di foehn nelle valli superiori, brezze altrove. <b>Temperature:</b> minime in lieve rialzo, poi in lieve calo dalla serata. Zero termico: 2500 » 3400 m; T 1500: 4 » 16 °C; T 3000: -3 » 3 °C (valori nella libera atmosfera). <b>Pressione:</b> in lieve calo.			
		Temperature: <i>montagna (min max)</i>	▲	▲	<b>Segnalazioni:</b> nulla da segnalare.
		Temperature: <i>valli (min max)</i>	▲	▲	

 <p>mattino</p>		<b>giovedì 23 aprile 2015</b>		attendibilità: ★★☆☆	
 <p>pomeriggio</p>		Cielo ben soleggiato, con addensamenti in sviluppo nel corso delle ore, in particolare in serata. <b>Venti:</b> 3000 m deboli o moderati settentrionali; generalmente deboli da SE nelle valli. <b>Temperature:</b> in calo. Zero termico: 2300 » 2800 m (valori nella libera atmosfera). <b>Pressione:</b> in lieve calo.			
		Temperature: <i>montagna (min max)</i>	▼	▼	
		Temperature: <i>valli (min max)</i>	▼	▼	

				<b>tendenza successiva</b>		attendibilità: ★★☆☆
ven 24 apr	sab 25 apr	dom 26 apr	lun 27 apr	Condizioni moderatamente perturbate, con precipitazioni deboli e in diffusione a partire dalla seconda parte di venerdì, più intense a partire dal pomeriggio di sabato.		

<b>21/04/2015</b>	<b>Temperatura Max di ieri (ore 12-18) °C</b>	<b>Temperatura Min di oggi (ore 00-08) °C</b>	<b>Precipitazioni ultime 24 ore (ore 08-08) mm</b>
Aosta - Piazza Plouves 580 m	22.8	8.2	0.0
Ayas - Champoluc 1566 m	14.7	-0.8	0.0
Champorcher - Petit-Mont-Blanc 1640 m	10.9	5.7	0.0
Cogne - Gimillan 1785 m	15.6	1.6	0.0
Courmayeur - Dolonne 1200 m	17.0	4.4	0.0
Courmayeur - Punta Helbronner 3460 m	-4.6	-6.9	-
Donnas - Clapey 341 m	20.8	10.8	0.0
Etroubles - Chevière 1339 m	15.6	3.7	0.0
Gressoney-Saint-Jean - Bieltschocke 1370 m	13.7	0.7	0.0
La Thuile - Les Granges 1637 m	13.4	2.1	0.0
Morgex - Capoluogo 938 m	20.8	4.1	0.0
Nus - Saint-Barthélemy - Osservatorio 1675 m	13.0	4.5	0.0
Rhêmes-Notre-Dame - Chaudanne 1794 m	13.1	-0.6	0.0
Saint-Christophe - Aeroporto 545 m	25.2	4.8	0.0
Saint-Vincent - Terme 626 m	21.9	7.9	0.2
Valgrisenche - Menthiu 1859 m	11.3	2.2	0.0
Valsavarenche - Pont 1951 m	10.6	0.9	0.0
Valtournenche - Breuil Cervinia 1998 m	10.2	0.1	0.0
Verrès - Capoluogo 375 m	20.1	8.6	0.0
Villeneuve - S.R. Saint-Nicolas 839 m	21.6	8.7	0.0

*(I dati riportati sono pubblicati con procedura automatica, non risultano pertanto validati)*