


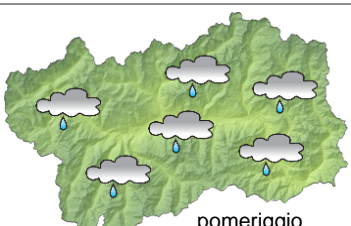








SITUAZIONE SINOTTICA

L'avvicinamento di una saccatura atlantica determina, in questo fine settimana, l'afflusso di aria umida verso le Alpi con molte nuvole e precipitazioni sparse anche sulla Valle d'Aosta; lunedì, con la formazione di un minimo tra Corsica e Liguria, i fenomeni tenderanno ad intensificarsi, seguirà l'afflusso di aria più fresca con tempo almeno in parte soleggiato ma anche a tratti instabile.

 <p>mattino</p>	sabato 25 aprile 2015		attendibilità: ★★☆☆
	<p>Molto nuvoloso con deboli precipitazioni sparse. Venti: 3000 m SW deboli o a tratti moderati; SE deboli nelle valli. Temperature: in calo. Zero termico: 2700 m; T 1500: 9 °C; T 3000: -2 °C (valori nella libera atmosfera). Pressione: in lieve calo.</p>		
 <p>pomeriggio</p>	Temperature: <i>montagna (max)</i>	▼	Segnalazioni: nulla da segnalare.
	Temperature: <i>valli (max)</i>	▼	

 <p>mattino</p>	domenica 26 aprile 2015		attendibilità: ★★☆☆
	<p>Da nuvoloso a coperto, precipitazioni sparse probabilmente solo dal pomeriggio, moderatamente più insistenti a fine giornata in bassa valle. Venti: 3000 m SW deboli in rotazione da SSE e rinforzo; SE deboli nelle valli. Temperature: in lieve aumento tranne le minime nelle valli. Zero termico: 2500 » 2800 m; T 1500: 5 » 10 °C; T 3000: -2 » -1 °C (valori nella libera atmosfera). Pressione: in calo.</p>		
 <p>pomeriggio</p>	Temperature: <i>montagna (min max)</i>	▲ ▲	Segnalazioni: nulla da segnalare.
	Temperature: <i>valli (min max)</i>	◄ ▲	

 <p>mattino</p>	lunedì 27 aprile 2015		attendibilità: ★★☆☆
	<p>Molto nuvoloso o coperto con precipitazioni estese, moderate in bassa valle a tratti intense nel settore più a SE fino alle ore centrali, più deboli altrove e dal pomeriggio, neve in calo a fine episodio sui 1700 m. Venti: 3000 m SE moderati in attenuazione, in rotazione da N a fine giornata; SE deboli a tratti moderati nelle valli, foehn in estensione nella notte. Temperature: minime del mattino senza grandi variazioni poi in calo, marcato in montagna nella notte. Zero termico: 2400 » 2600 m (valori nella libera atmosfera). Pressione: in calo poi in lieve rialzo.</p>		
 <p>pomeriggio</p>	Temperature: <i>montagna (min max)</i>	◄ ▼	
	Temperature: <i>valli (min max)</i>	◄ ▼	

tendenza successiva				attendibilità: ★☆☆☆
				<p>Martedì schiarite e vento, annuvolamenti irregolari fino a venerdì con un po' di pioggia giovedì non esclusa; evoluzione incerta.</p>
mar 28 apr	mer 29 apr	gio 30 apr	ven 1 mag	

25/04/2015	Temperatura Max di ieri (ore 12-18) °C	Temperatura Min di oggi (ore 00-08) °C	Precipitazioni ultime 24 ore (ore 08-08) mm
Aosta - Piazza Plouves 580 m. slm	24.7	14.0	0.0
Ayas - Champoluc 1566 m. slm	15.9	5.1	0.2
Champorcher - Petit-Mont-Blanc 1640 m. slm	12.1	5.6	2.4
Cogne - Gimillan 1785 m. slm	16.6	4.4	0.0
Courmayeur - Dolonne 1200 m. slm	20.0	9.1	2.8
Courmayeur - Punta Helbronner 3460 m. slm	1.9	-6.1	-
Donnas - Clapey 341 m. slm	22.0	12.9	0.2
Etroubles - Chevière 1339 m. slm	18.8	7.4	2.0
Gressoney-Saint-Jean - Bieltschocke 1370 m. slm	15.8	7.6	1.2
La Thuile - Les Granges 1637 m. slm	14.9	5.1	0.0
Morgex - Capoluogo 938 m. slm	22.3	10.6	0.2
Nus - Saint-Barthélemy - Osservatorio 1675 m. slm	15.1	6.2	0.0
Rhêmes-Notre-Dame - Chaudanne 1794 m. slm	15.6	3.1	0.0
Saint-Christophe - Aeroporto 545 m. slm	25.6	13.5	0.0
Saint-Vincent - Terme 626 m. slm	22.3	12.3	0.0
Valgrisenche - Menthiu 1859 m. slm	14.0	4.1	0.0
Valsavarenche - Pont 1951 m. slm	13.5	3.5	0.0
Valtournenche - Breuil Cervinia 1998 m. slm	12.0	2.8	0.6
Verrès - Capoluogo 375 m. slm	21.9	13.4	0.4
Villeneuve - S.R. Saint-Nicolas 839 m. slm	24.4	11.3	0.0

(I dati riportati sono pubblicati con procedura automatica, non risultano pertanto validati)