



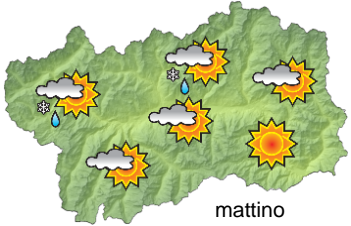







## SITUAZIONE SINOTTICA

L'afflusso di aria umida verso le Alpi, per la presenza di una vasta saccatura atlantica, favorisce condizioni perturbate che tenderanno ad intensificarsi fino a domani per la formazione di un minimo nel Golfo di Genova in rapido spostamento verso est. Martedì il foehn favorirà schiarite, mentre successivamente il tempo sarà caratterizzato da una certa variabilità atmosferica.

<b>domenica 26 aprile 2015</b>		attendibilità: ★★☆☆
 mattino	Da molto nuvoloso a coperto con precipitazioni sparse, specie dalla seconda parte della giornata, moderatamente più insistenti in serata in bassa valle.	
<b>Venti:</b> 3000 m SW deboli in rotazione da SE e rinforzo; SE deboli nelle valli.		
<b>Temperature:</b> in lieve aumento.		
Zero termico: 2800 m; T 1500: 12 °C; T 3000: -1 °C (valori nella libera atmosfera).		
<b>Pressione:</b> in sensibile calo.		
Temperature: <i>montagna (max)</i>		▲ <b>Segnalazioni:</b> nulla da segnalare.
Temperature: <i>valli (max)</i>		▲
 pomeriggio		

<b>lunedì 27 aprile 2015</b>		attendibilità: ★★☆☆
 mattino	Coperto con precipitazioni, più intense in bassa valle e nelle aree a confine col Piemonte, via via più deboli altrove. Limite neve in calo verso i 1800 m a fine episodio.	
<b>Venti:</b> 3000 m SE moderati in rotazione e rinforzo da NW a fine giornata; SE deboli a tratti moderati nelle valli, foehn in estensione nella notte.		
<b>Temperature:</b> in lieve calo, marcato in montagna nella notte.		
Zero termico: 2400 / 2600 m; T 1500: 5 » 10 °C; T 3000: -5 » -3 °C (valori nella libera atmosfera).		
<b>Pressione:</b> in calo poi in rialzo.		
Temperature: <i>montagna (min max)</i>		◀ ▼ <b>Segnalazioni:</b> precipitazioni, localmente intense, specialmente in bassa valle.
Temperature: <i>valli (min max)</i>		◀ ▼
 pomeriggio		

<b>martedì 28 aprile 2015</b>		attendibilità: ★★☆☆
 mattino	Rapida attenuazione della nuvolosità a partire dalla bassa e media valle con residui addensamenti sulla dorsale, interessata da residue precipitazioni.	
<b>Venti:</b> 3000 m NW da moderati a forti; foehn nelle valli, localmente anche intenso.		
<b>Temperature:</b> in calo, salvo le massime nelle valli.		
Zero termico: 2000 / 2200 m (valori nella libera atmosfera).		
<b>Pressione:</b> in sensibile rialzo.		
Temperature: <i>montagna (min max)</i>		▼ ▼
Temperature: <i>valli (min max)</i>		▼ ▲
 pomeriggio		

<b>tendenza successiva</b>				attendibilità: ★★☆☆
 mer 29 apr	 gio 30 apr	 ven 1 mag	 sab 2 mag	Mercoledì inizialmente soleggiato con aumento della nuvolosità fino a cielo nuvoloso; giovedì abbastanza soleggiato e velato con aumento della nuvolosità al pomeriggio; venerdì e sabato irregolarmente nuvoloso.

<b>26/04/2015</b>	<b>Temperatura Max di ieri (ore 12-18) °C</b>	<b>Temperatura Min di oggi (ore 00-08) °C</b>	<b>Precipitazioni ultime 24 ore (ore 08-08) mm</b>
Aosta - Piazza Plouves 580 m	15.2	10.6	6.4
Ayas - Champoluc 1566 m	8.3	3.3	5.4
Champorcher - Petit-Mont-Blanc 1640 m	5.5	3.1	4.4
Cogne - Gimillan 1785 m	7.1	2.8	3.6
Courmayeur - Dolonne 1200 m	10.3	6.7	12.8
Courmayeur - Punta Helbronner 3460 m	-2.4	-6.9	-
Donnas - Clapey 341 m	14.9	10.3	4.8
Etroubles - Chevière 1339 m	8.3	4.4	9.8
Gressoney-Saint-Jean - Bieltschocke 1370 m	8.1	4.3	4.2
La Thuile - Les Granges 1637 m	8.2	3.5	9.6
Morgex - Capoluogo 938 m	12.3	7.8	11.0
Nus - Saint-Barthélemy - Osservatorio 1675 m	7.7	3.3	6.4
Rhêmes-Notre-Dame - Chaudanne 1794 m	6.4	2.7	6.8
Saint-Christophe - Aeroporto 545 m	17.2	9.8	6.0
Saint-Vincent - Terme 626 m	14.7	8.9	2.6
Valgrisenche - Menthiu 1859 m	6.6	2.4	4.2
Valsavarenche - Pont 1951 m	6.0	1.8	3.8
Valtournenche - Breuil Cervinia 1998 m	5.1	0.6	14.2
Verrès - Capoluogo 375 m	14.9	9.3	2.0
Villeneuve - S.R. Saint-Nicolas 839 m	12.3	8.8	8.2

*(I dati riportati sono pubblicati con procedura automatica, non risultano pertanto validati)*