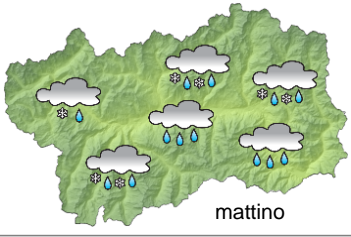

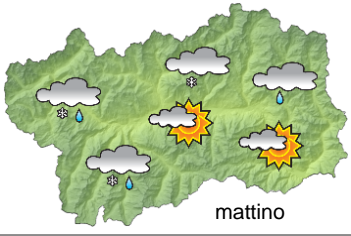

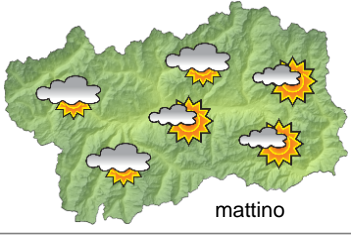
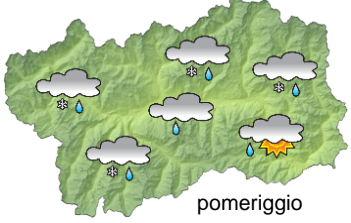



## SITUAZIONE SINOTTICA

Correnti umide e instabili verso le Alpi connesse a una serie di depressioni favoriscono condizioni a tratti perturbate, in particolare oggi.

 <p>mattino</p>		<b>lunedì 27 aprile 2015</b>		attendibilità: ★★☆☆	
 <p>pomeriggio</p>		<p>Coperto con precipitazioni, più intense in bassa Valle e sulle aree di confine piemontese, via via più deboli altrove. Limite neve in calo fino a 1700 m circa. Attenuazione dei fenomeni dalla serata.  <b>Venti:</b> 3000 m moderati da SE in rotazione da E e indebolimento; deboli da SE nelle valli.  <b>Temperature:</b> in lieve calo.          Zero termico: 2400 / 2600 m; T 1500: 7 °C; T 3000: -3 °C (valori nella libera atmosfera).  <b>Pressione:</b> in lieve calo.</p>			
Temperature: <i>montagna (max)</i>		▼	<b>Segnalazioni:</b> precipitazioni diffuse, localmente intense, specialmente in bassa valle.		
Temperature: <i>valli (max)</i>		▼			

 <p>mattino</p>		<b>martedì 28 aprile 2015</b>		attendibilità: ★★☆☆	
 <p>pomeriggio</p>		<p>Nuvolosità in dissipazione a partire dalla bassa valle e già dal mattino presto, più persistente e anche estesa sui confini esteri dove si potranno avere deboli precipitazioni.  <b>Venti:</b> 3000 m da moderati a forti da NNW; foehn anche sostenuto nelle valli.  <b>Temperature:</b> in calo in quota, in ripresa lieve nei settori a foehn.          Zero termico: 2100 / 2500 m; T 1500: 6 » 10 °C; T 3000: -5 » -8 °C (valori nella libera atmosfera).  <b>Pressione:</b> in rialzo.</p>			
Temperature: <i>montagna (min max)</i>		▼	▼	<b>Segnalazioni:</b> nulla da segnalare.	
Temperature: <i>valli (min max)</i>		▲	▲		

 <p>mattino</p>		<b>mercoledì 29 aprile 2015</b>		attendibilità: ★★☆☆	
 <p>pomeriggio</p>		<p>Inizialmente abbastanza soleggiato, poi sempre più nuvoloso con deboli precipitazioni, in attenuazione serale.  <b>Venti:</b> 3000 m deboli da SW, in rotazione da NW in serata; brezze nelle valli.  <b>Temperature:</b> in lieve calo nelle valli.          Zero termico: 2000 » 2500 m (valori nella libera atmosfera).  <b>Pressione:</b> pressoché stazionaria o in lieve calo.</p>			
Temperature: <i>montagna (min max)</i>		▼	▼		
Temperature: <i>valli (min max)</i>		▼	▼		

				<b>tendenza successiva</b>		attendibilità: ★☆☆☆
gio 30 apr	ven 1 mag	sab 2 mag	dom 3 mag	Nuvolosità irregolare con precipitazioni deboli, temperature in rialzo nel fine settimana.		

<b>27/04/2015</b>	<b>Temperatura Max di ieri (ore 12-18) °C</b>	<b>Temperatura Min di oggi (ore 00-08) °C</b>	<b>Precipitazioni ultime 24 ore (ore 08-08) mm</b>
Aosta - Piazza Plouves 580 m	15.9	11.5	1.0
Ayas - Champoluc 1566 m	9.3	4.7	5.0
Champorcher - Petit-Mont-Blanc 1640 m	5.9	3.0	25.4
Cogne - Gimillan 1785 m	7.3	3.0	8.4
Courmayeur - Dolonne 1200 m	10.3	7.0	8.4
Courmayeur - Punta Helbronner 3460 m	-1.4	-6.3	-
Donnas - Clapey 341 m	15.4	11.1	41.2
Etroubles - Chevière 1339 m	8.4	6.0	1.0
Gressoney-Saint-Jean - Bieltschocke 1370 m	8.4	5.2	15.8
La Thuile - Les Granges 1637 m	6.0	4.2	5.2
Morgex - Capoluogo 938 m	11.9	8.6	4.0
Nus - Saint-Barthélemy - Osservatorio 1675 m	8.2	4.7	5.4
Rhêmes-Notre-Dame - Chaudanne 1794 m	6.4	2.6	7.0
Saint-Christophe - Aeroporto 545 m	16.5	10.7	1.8
Saint-Vincent - Terme 626 m	14.5	9.9	14.6
Valgrisenche - Menthiu 1859 m	4.8	2.6	1.4
Valsavarenche - Pont 1951 m	7.0	0.8	4.6
Valtournenche - Breuil Cervinia 1998 m	6.8	0.5	10.6
Verrès - Capoluogo 375 m	15.5	11.3	37.4
Villeneuve - S.R. Saint-Nicolas 839 m	13.1	9.1	2.4

*(I dati riportati sono pubblicati con procedura automatica, non risultano pertanto validati)*