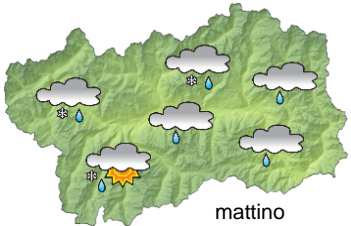











SITUAZIONE SINOTTICA

Correnti umide e instabili verso le Alpi favoriscono condizioni a tratti perturbate per tutte le giornate di previsione. Aria più calda farà il suo temporaneo ingresso sabato e domenica. La predicibilità dell'atmosfera non è elevata.

 <p>mattino</p>		martedì 28 aprile 2015		attendibilità: ★★☆☆	
 <p>pomeriggio</p>		Nuvolosità in graduale dissolvimento a partire dalla bassa valle fino a cielo con addensamenti sparsi ed irregolari; nuvolosità più persistente ed estesa sui confini esteri, dove si potranno avere ancora deboli precipitazioni fin verso le ore centrali. Venti: 3000 m da moderati a forti da NW; foehn anche sostenuto nelle valli. Temperature: in calo in quota, in ripresa lieve nei settori a foehn. Zero termico: 2100 / 2500 m; T 1500: 11 °C; T 3000: -4 / -8 °C (valori nella libera atmosfera). Pressione: in rialzo.			
Temperature: <i>montagna (max)</i>		▼	Segnalazioni: nulla da segnalare.		
Temperature: <i>valli (max)</i>		▲			

 <p>mattino</p>		mercoledì 29 aprile 2015		attendibilità: ★★☆☆	
 <p>pomeriggio</p>		Al mattino presto cielo abbastanza soleggiato, poi sempre più nuvoloso con deboli precipitazioni pomeridiane inizialmente a W e con tendenza a diffondersi; neve oltre circa 1800 m. Venti: 3000 m deboli da SW, in rotazione da NW in serata; generalmente deboli da SE nelle valli. Temperature: in calo nelle valli. Zero termico: 1600 » 2500 m; T 1500: 0 » 9 °C; T 3000: -4 / -7 °C (valori nella libera atmosfera). Pressione: stazionaria.			
Temperature: <i>montagna (min max)</i>		▼ ▲	Segnalazioni: nulla da segnalare.		
Temperature: <i>valli (min max)</i>		▼ ▼			

 <p>mattino</p>		giovedì 30 aprile 2015		attendibilità: ★★☆☆	
 <p>pomeriggio</p>		Cielo inizialmente abbastanza soleggiato; aumento della nuvolosità nel corso della giornata con rischio di qualche debole precipitazione, in particolare a W. Venti: 3000 m da deboli a moderati dai quadranti occidentali; episodi di foehn nelle valli W, deboli da SE altrove. Temperature: pressoché stazionarie. Zero termico: 1900 » 2500 m (valori nella libera atmosfera). Pressione: stazionaria.			
Temperature: <i>montagna (min max)</i>		◀ ▶			
Temperature: <i>valli (min max)</i>		◀ ▶			

								tendenza successiva		attendibilità: ★☆☆☆
ven 1 mag	sab 2 mag	dom 3 mag	lun 4 mag	Nuvolosità irregolare con precipitazioni generalmente deboli, temperature in rialzo sabato e domenica.						

28/04/2015	Temperatura Max di ieri (ore 12-18) °C	Temperatura Min di oggi (ore 00-08) °C	Precipitazioni ultime 24 ore (ore 08-08) mm
Aosta - Piazza Plouves 580 m	14.4	10.5	3.0
Ayas - Champoluc 1566 m	8.4	3.9	4.6
Champorcher - Petit-Mont-Blanc 1640 m	5.5	3.8	24.0
Cogne - Gimillan 1785 m	7.2	2.4	9.8
Courmayeur - Dolonne 1200 m	9.7	6.3	1.4
Courmayeur - Punta Helbronner 3460 m	-1.0	-9.6	-
Donnas - Clapey 341 m	12.5	11.2	19.2
Etroubles - Chevière 1339 m	8.3	5.5	1.2
Gressoney-Saint-Jean - Bieltschocke 1370 m	8.5	5.5	10.8
La Thuile - Les Granges 1637 m	6.4	3.3	4.0
Morgex - Capoluogo 938 m	11.0	7.4	2.2
Nus - Saint-Barthélemy - Osservatorio 1675 m	7.3	3.7	6.0
Rhêmes-Notre-Dame - Chaudanne 1794 m	4.9	2.4	9.8
Saint-Christophe - Aeroporto 545 m	15.6	9.6	3.8
Saint-Vincent - Terme 626 m	13.0	9.1	9.0
Valgrisenche - Menthiu 1859 m	4.3	1.6	1.2
Valsavarenche - Pont 1951 m	3.5	1.1	13.8
Valtournenche - Breuil Cervinia 1998 m	6.5	0.9	5.2
Verrès - Capoluogo 375 m	13.0	10.3	13.6
Villeneuve - S.R. Saint-Nicolas 839 m	12.6	8.5	1.6

(I dati riportati sono pubblicati con procedura automatica, non risultano pertanto validati)