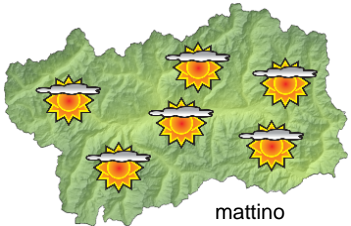

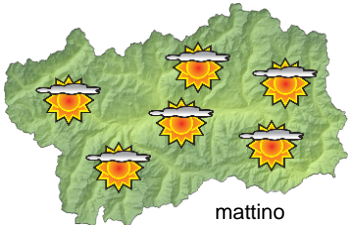









SITUAZIONE SINOTTICA

Una serie di impulsi perturbati legati a una vasta saccatura nord-atlantica interesseranno la nostra regione per il resto della settimana, alternando schiarite a precipitazioni che interesseranno maggiormente la dorsale.

 <p>mattino</p>	mercoledì 29 aprile 2015		attendibilità: ★★☆☆
	<p>Velato con graduale aumento della nuvolosità e deboli precipitazioni dal pomeriggio a partire da W; limite neve circa 1800 m. Venti: 3000 m deboli meridionali, in rotazione da W; deboli da SE nelle valli. Temperature: in calo nelle valli. Zero termico: 2600 m; T 1500: 12 °C; T 3000: -1 °C (valori nella libera atmosfera). Pressione: stazionaria.</p>		
 <p>pomeriggio</p>	Temperature: <i>montagna (max)</i> ▲	Segnalazioni: nulla da segnalare.	
	Temperature: <i>valli (max)</i> ▼		

 <p>mattino</p>	giovedì 30 aprile 2015		attendibilità: ★★☆☆
	<p>Abbastanza soleggiato con transito di nubi medio-alte in graduale aumento. Venti: 3000 m da deboli a moderati dai quadranti occidentali; episodi di foehn nelle valli superiori, deboli da SE altrove. Temperature: pressoché stazionarie. Zero termico: 1800 » 2700 m; T 1500: 2 » 11 °C; T 3000: -4 » -1 °C (valori nella libera atmosfera). Pressione: in lieve calo.</p>		
 <p>pomeriggio</p>	Temperature: <i>montagna (min max)</i> ◀◀	Segnalazioni: nulla da segnalare.	
	Temperature: <i>valli (min max)</i> ◀◀		

 <p>mattino</p>	venerdì 1 maggio 2015		attendibilità: ★★☆☆
	<p>Coperto con precipitazioni sparse, in graduale intensificazione, soprattutto sulla dorsale nord-occidentale. Limite neve dai 2100 a 2500 m circa. Venti: 3000 m da moderati a forti dai quadranti occidentali; episodi di foehn nelle valli superiori, deboli da SE altrove. Temperature: in aumento in montagna. Zero termico: 2300 » 2900 m (valori nella libera atmosfera). Pressione: in calo.</p>		
 <p>pomeriggio</p>	Temperature: <i>montagna (min max)</i> ▲▲		
	Temperature: <i>valli (min max)</i> ◀◀		

 <p>sab 2 mag</p>	 <p>dom 3 mag</p>	 <p>lun 4 mag</p>	 <p>mar 5 mag</p>	tendenza successiva	attendibilità: ★☆☆☆
				<p>Sabato abbastanza soleggiato con foehn e aumento della nuvolosità al pomeriggio, associato a qualche debole precipitazione; domenica irregolarmente nuvoloso con qualche debole precipitazione alternata a qualche schiarita; lunedì schiarite; martedì nuvolosità irregolare.</p>	

29/04/2015	Temperatura Max di ieri (ore 12-18) °C	Temperatura Min di oggi (ore 00-08) °C	Precipitazioni ultime 24 ore (ore 08-08) mm
Aosta - Piazza Plouves 580 m	20.1	4.9	0.0
Ayas - Champoluc 1566 m	12.5	-2.7	0.0
Champorcher - Petit-Mont-Blanc 1640 m	12.9	2.1	0.0
Cogne - Gimillan 1785 m	9.5	-1.5	0.0
Courmayeur - Dolonne 1200 m	11.7	0.6	0.0
Courmayeur - Punta Helbronner 3460 m	-10.3	-9.2	-
Donnas - Clapey 341 m	22.6	8.8	0.0
Etroubles - Chevière 1339 m	8.8	0.0	0.2
Gressoney-Saint-Jean - Bieltschocke 1370 m	12.9	-0.9	0.0
La Thuile - Les Granges 1637 m	7.4	-1.3	0.0
Morgex - Capoluogo 938 m	14.3	0.9	0.0
Nus - Saint-Barthélemy - Osservatorio 1675 m	10.2	1.3	0.0
Rhêmes-Notre-Dame - Chaudanne 1794 m	10.2	-2.6	0.0
Saint-Christophe - Aeroporto 545 m	19.9	2.4	0.0
Saint-Vincent - Terme 626 m	19.1	4.0	0.0
Valgrisenche - Menthiu 1859 m	5.5	-0.9	0.0
Valsavarenche - Pont 1951 m	7.9	-2.0	0.0
Valtournenche - Breuil Cervinia 1998 m	6.3	-2.5	0.0
Verrès - Capoluogo 375 m	22.6	6.3	0.0
Villeneuve - S.R. Saint-Nicolas 839 m	16.4	4.7	0.0

(I dati riportati sono pubblicati con procedura automatica, non risultano pertanto validati)