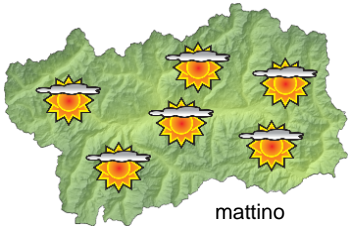


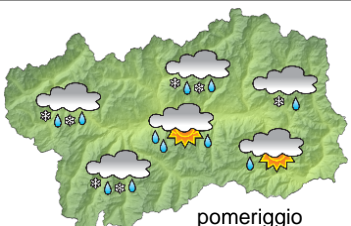








SITUAZIONE SINOTTICA

Correnti atlantiche convoglieranno una serie di impulsi perturbati verso la nostra regione nei prossimi giorni, alternati a temporanee schiarite. La perturbazione più intensa è attesa domani, con fenomeni diffusi nel settore nord-occidentale, dove sui rilievi di confine, ma solo in alta quota, sono previste abbondanti nevicate.

 <p>mattino</p>	giovedì 30 aprile 2015		attendibilità: ★★☆☆
	<p>Prevalentemente soleggiato con nuvolosità alta in aumento dal pomeriggio; precipitazioni dalla sera nel settore nord-occidentale, nevose sui 2100 m.</p> <p>Venti: 3000 m da deboli a moderati occidentali; episodi di foehn nelle valli superiori, brezze altrove.</p> <p>Temperature: in lieve calo in montagna. Zero termico: 2400 m; T 1500: 9 °C; T 3000: -3 °C (valori nella libera atmosfera).</p> <p>Pressione: in calo.</p>		
 <p>pomeriggio</p>	Temperature: <i>montagna (max)</i>	◀▶	Segnalazioni: nulla da segnalare.
	Temperature: <i>valli (max)</i>	◀▶	

 <p>mattino</p>	venerdì 1 maggio 2015		attendibilità: ★★☆☆
	<p>Precipitazioni diffuse di moderata intensità nel settore nord-occidentale, più sporadiche altrove, in attenuazione in serata; nevicate oltre i 2300 m, abbondanti in alta quota sui rilievi di confine.</p> <p>Venti: 3000 m moderati o forti occidentali; deboli variabili nelle valli, foehn in serata.</p> <p>Temperature: minime in aumento, massime in calo nel fondovalle. Zero termico: 2500 » 2700 m; T 1500: 5 » 8 °C; T 3000: -3 » -2 °C (valori nella libera atmosfera).</p> <p>Pressione: in calo.</p>		
 <p>pomeriggio</p>	Temperature: <i>montagna (min max)</i>	▲▶	Segnalazioni: precipitazioni diffuse più intense nel settore nord-occidentale, con abbondanti nevicate in alta quota sui confini.
	Temperature: <i>valli (min max)</i>	▲▼	

 <p>mattino</p>	sabato 2 maggio 2015		attendibilità: ★★☆☆
	<p>Inizialmente abbastanza soleggiato con qualche nuvola sui confini; nuvolosità in aumento da metà giornata, con deboli precipitazioni nel settore nord-occidentale, nevose sui 2600 m.</p> <p>Venti: 3000 m moderati o forti da NW in rotazione da W; foehn in media e alta valle, brezze pomeridiane in bassa valle.</p> <p>Temperature: minime in lieve calo, massime in aumento. Zero termico: 2400 » 3200 m (valori nella libera atmosfera).</p> <p>Pressione: in lieve aumento.</p>		
 <p>pomeriggio</p>	Temperature: <i>montagna (min max)</i>	▼▲	
	Temperature: <i>valli (min max)</i>	▼▲	

tendenza successiva				attendibilità: ★★☆☆
				<p>Domenica nuvoloso con precipitazioni più intense al mattino nel settore nord-occidentale, lunedì nuvolosità irregolare con qualche precipitazione sparsa, martedì e mercoledì abbastanza soleggiato con instabilità pomeridiana.</p>
dom 3 mag	lun 4 mag	mar 5 mag	mer 6 mag	

30/04/2015	Temperatura Max di ieri (ore 12-18) °C	Temperatura Min di oggi (ore 00-08) °C	Precipitazioni ultime 24 ore (ore 08-08) mm
Aosta - Piazza Plouves 580 m	20.5	7.5	0.0
Ayas - Champoluc 1566 m	10.3	0.1	2.4
Champorcher - Petit-Mont-Blanc 1640 m	7.1	2.3	3.6
Cogne - Gimillan 1785 m	13.3	-0.2	3.6
Courmayeur - Dolonne 1200 m	15.2	2.7	1.6
Courmayeur - Punta Helbronner 3460 m	-4.7	-12.6	-
Donnas - Clapey 341 m	18.1	8.2	0.2
Etroubles - Chevière 1339 m	13.5	3.6	2.4
Gressoney-Saint-Jean - Bieltschocke 1370 m	11.7	2.7	2.4
La Thuile - Les Granges 1637 m	11.5	1.3	5.2
Morgex - Capoluogo 938 m	17.4	4.3	3.6
Nus - Saint-Barthélemy - Osservatorio 1675 m	10.5	2.1	2.0
Rhêmes-Notre-Dame - Chaudanne 1794 m	11.0	-0.5	2.8
Saint-Christophe - Aeroporto 545 m	21.6	5.4	1.2
Saint-Vincent - Terme 626 m	19.0	6.4	2.6
Valgrisenche - Menthiu 1859 m	9.6	0.2	2.4
Valsavarenche - Pont 1951 m	7.6	-1.4	5.0
Valtournenche - Breuil Cervinia 1998 m	8.8	-1.3	2.0
Verrès - Capoluogo 375 m	18.4	7.6	1.4
Villeneuve - S.R. Saint-Nicolas 839 m	18.6	6.6	2.4

(I dati riportati sono pubblicati con procedura automatica, non risultano pertanto validati)