











SITUAZIONE SINOTTICA

Un robusto campo di alta pressione continua a determinare tempo stabile e soleggiato sulla nostra regione. Da martedì la citata struttura anticiclonica tenderà a indebolirsi gradualmente favorendo così un lieve incremento della nuvolosità, ma senza apportare (salvo cambiamenti significativi imprevisi) la tanto attesa neve.

 <p>mattino</p>	sabato 26 dicembre 2015		attendibilità: ★★☆☆
	<p>Sereno. Venti: 3000 m W deboli; deboli a regime di brezza nelle valli. Temperature: in lieve rialzo. Zero termico: 3200 m; T 1500: 9 °C; T 3000: 1 °C (valori nella libera atmosfera). Pressione: stazionaria.</p>		
 <p>pomeriggio</p>	Temperature: <i>montagna (max)</i>	▲	Segnalazioni: nulla da segnalare.
	Temperature: <i>valli (max)</i>	▲	

 <p>mattino</p>	domenica 27 dicembre 2015		attendibilità: ★★☆☆
	<p>Sereno. Venti: 3000 m W deboli in rotazione da S a fine giornata; deboli a regime di brezza nelle valli. Temperature: minime in rialzo in quota con inversioni termiche nelle valli. Zero termico: 2700 » 3300 m; T 1500: 2 » 11 °C; T 3000: -1 » 3 °C (valori nella libera atmosfera). Pressione: stazionaria.</p>		
 <p>pomeriggio</p>	Temperature: <i>montagna (min max)</i>	▲ ◀▶	Segnalazioni: nulla da segnalare.
	Temperature: <i>valli (min max)</i>	▲ ◀▶	

 <p>mattino</p>	lunedì 28 dicembre 2015		attendibilità: ★★☆☆
	<p>Sereno o tuttalpiù poco nuvoloso. Venti: 3000 m S deboli; SE deboli nelle valli. Temperature: massime in lieve calo. Zero termico: 2600 / 2800 m (valori nella libera atmosfera). Pressione: stazionaria.</p>		
 <p>pomeriggio</p>	Temperature: <i>montagna (min max)</i>	◀▶ ◀▶	
	Temperature: <i>valli (min max)</i>	◀▶ ◀▶	

tendenza successiva				attendibilità: ★★☆☆
				Martedì qualche velatura di passaggio; successivamente debole aumento della nuvolosità, ma senza precipitazioni.
mar 29 dic	mer 30 dic	gio 31 dic	ven 1 gen	

26/12/2015	Temperatura Max di ieri (ore 12-18) °C	Temperatura Min di oggi (ore 00-08) °C	Precipitazioni ultime 24 ore (ore 08-08) mm
Aosta - Piazza Plouves 580 m. slm	7.1	-0.8	0.0
Ayas - Champoluc 1566 m. slm	7.1	-4.9	0.0
Champorcher - Petit-Mont-Blanc 1640 m. slm	8.6	4.4	0.0
Cogne - Gimillan 1785 m. slm	9.9	1.2	0.0
Courmayeur - Dolonne 1200 m. slm	9.2	-0.2	0.0
Donnas - Clapey 341 m. slm	5.7	3.2	0.0
Etroubles - Chevière 1339 m. slm	6.6	1.4	0.0
Gressoney-Saint-Jean - Bieltschocke 1370 m. slm	7.7	-4.9	0.0
La Thuile - Les Granges 1637 m. slm	8.6	0.8	0.0
Morgex - Capoluogo 938 m. slm	4.7	-3.3	0.0
Nus - Saint-Barthélemy - Osservatorio 1675 m. slm	7.5	2.9	0.0
Rhêmes-Notre-Dame - Chaudanne 1794 m. slm	7.1	-3.2	0.0
Saint-Christophe - Aeroporto 545 m. slm	4.9	-6.6	0.0
Saint-Vincent - Terme 626 m. slm	8.6	-0.2	0.0
Valgrisenche - Menthieu 1859 m. slm	9.5	1.5	0.0
Valsavarenche - Pont 1951 m. slm	7.2	-1.4	0.0
Valtournenche - Breuil Cervinia 1998 m. slm	7.9	-1.9	0.0
Verrès - Capoluogo 375 m. slm	8.5	0.9	0.0
Villeneuve - S.R. Saint-Nicolas 839 m. slm	9.4	2.9	0.0

(I dati riportati sono pubblicati con procedura automatica, non risultano pertanto validati)