



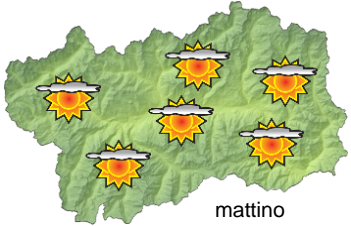







## SITUAZIONE SINOTTICA

L'alta pressione si indebolisce gradualmente, e una serie di saccature atlantiche si approfondiranno lievemente sulla Valle d'Aosta. Ancora bel tempo con velature quindi, condizioni stabili e inversioni nelle valli e, a tratti, qualche possibile fiocco di neve sui rilievi di confine estero fino alla giornata di giovedì, poi l'aria polare sembra permanere sull'Europa in modo più significativo apportando precipitazioni tra sabato e lunedì - da confermare.

| <b>martedì 29 dicembre 2015</b>  |  | attendibilità: ★★☆☆                             |
|--|--|---|
|  <p>mattino</p>    | <p>Soleggiato con velature, in banchi anche estesi dal pomeriggio.</p> <p><b>Venti:</b> 3000 m deboli, inizialmente da SW, poi dai quadranti occidentali; deboli brezze nelle valli, ed episodi di foehn in quelle superiori dal pomeriggio.</p> <p><b>Temperature:</b> in calo.<br/>Zero termico: 2200 » 2900 m; T 1500: -1 » 7 °C; T 3000: -2 » -6 °C (valori nella libera atmosfera).</p> <p><b>Pressione:</b> stazionaria.</p> |   |
|  <p>pomeriggio</p> | <p>Temperature: <i>montagna (max)</i> ▼</p> <p>Temperature: <i>valli (max)</i> ▼</p>   | <p><b>Segnalazioni:</b> nulla da segnalare.</p> |

| <b>mercoledì 30 dicembre 2015</b>  |  | attendibilità: ★★☆☆                             |
|--|--|---|
|  <p>mattino</p>    | <p>Abbastanza soleggiato con graduale aumento della nuvolosità.</p> <p><b>Venti:</b> 3000 m deboli dai quadranti meridionali; deboli da SE nelle valli.</p> <p><b>Temperature:</b> in calo, inversioni termiche nelle valli.<br/>Zero termico: 1000 » 2000 m; T 1500: -4 » 1 °C; T 3000: -6 » -2 °C (valori nella libera atmosfera).</p> <p><b>Pressione:</b> stazionaria.</p> |   |
|  <p>pomeriggio</p> | <p>Temperature: <i>montagna (min max)</i> ▼ ▼</p> <p>Temperature: <i>valli (min max)</i> ▼ ▼</p>   | <p><b>Segnalazioni:</b> nulla da segnalare.</p> |

| <b>giovedì 31 dicembre 2015</b>  |   | attendibilità: ★★☆☆ |
|--|---|---------------------|
|  <p>mattino</p>    | <p>Abbastanza nuvoloso per velature spesse fin dal mattino, e addensamenti nel pomeriggio sui rilievi di confine estero dove potrà nevicare debolmente.</p> <p><b>Venti:</b> 3000 m deboli occidentali; episodi di foehn dal pomeriggio nelle valli NW, deboli brezze altrove.</p> <p><b>Temperature:</b> massime in calo in quota, in rialzo le minime in quota e le massime nelle valli.<br/>Zero termico: 1000 » 2400 m (valori nella libera atmosfera).</p> <p><b>Pressione:</b> in lieve calo.</p> |                     |
|  <p>pomeriggio</p> | <p>Temperature: <i>montagna (min max)</i> ▲ ▼</p> <p>Temperature: <i>valli (min max)</i> ◀ ▲</p>  |                     |

| <b>tendenza successiva</b>  |  |  |  | attendibilità: ★★☆☆  |
|---|--|--|--|--|
|  <p>ven 1 gen</p> |  <p>sab 2 gen</p> |  <p>dom 3 gen</p> |  <p>lun 4 gen</p> | <p>Un po' più di sole venerdì, poi aria più fredda e perturbata da sabato, con probabili precipitazioni.</p> |

| <b>29/12/2015</b>                                 | <b>Temperatura Max<br/>di ieri<br/>(ore 12-18)<br/>°C</b> | <b>Temperatura Min<br/>di oggi<br/>(ore 00-08)<br/>°C</b> | <b>Precipitazioni<br/>ultime 24 ore<br/>(ore 08-08)<br/>mm</b> |
|---|---|---|--|
| Aosta - Piazza Plouves 580 m. slm                 | 9.1   | -0.6  | 0.0  |
| Ayas - Champoluc 1566 m. slm                      | 7.6   | -5.7  | 0.0  |
| Champorcher - Petit-Mont-Blanc 1640 m. slm        | 10.4  | 3.2   | 0.0  |
| Cogne - Gimillan 1785 m. slm                      | 11.1  | -0.5  | 0.0  |
| Courmayeur - Dolonne 1200 m. slm                  | 11.6  | -0.2  | 0.0  |
| Donnas - Clapey 341 m. slm                        | 8.1   | 3.8   | 0.0  |
| Etroubles - Chevière 1339 m. slm                  | 7.7   | 0.9   | 0.0  |
| Gressoney-Saint-Jean - Bieltschocke 1370 m. slm   | 11.1  | -5.2  | 0.0  |
| La Thuile - Les Granges 1637 m. slm               | 9.8   | -0.3  | 0.0  |
| Morgex - Capoluogo 938 m. slm                     | 6.0   | -3.0  | 0.0  |
| Nus - Saint-Barthélemy - Osservatorio 1675 m. slm | 9.5   | 2.5   | 0.0  |
| Rhêmes-Notre-Dame - Chaudanne 1794 m. slm         | 8.0   | -4.7  | 0.0  |
| Saint-Christophe - Aeroporto 545 m. slm           | 5.6   | -7.4  | 0.0  |
| Saint-Vincent - Terme 626 m. slm                  | 11.2  | 0.4   | 0.0  |
| Valgrisenche - Menthieu 1859 m. slm               | 9.7   | 0.6   | 0.0  |
| Valsavarenche - Pont 1951 m. slm                  | 9.0   | -3.5  | 0.0  |
| Valtournenche - Breuil Cervinia 1998 m. slm       | 9.0   | -3.2  | 0.0  |
| Verrès - Capoluogo 375 m. slm                     | 10.8  | 0.9   | 0.0  |
| Villeneuve - S.R. Saint-Nicolas 839 m. slm        | 11.8  | 3.4   | 0.0  |

*(I dati riportati sono pubblicati con procedura automatica, non risultano pertanto validati)*