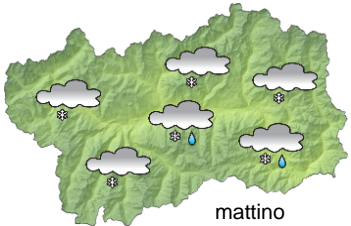
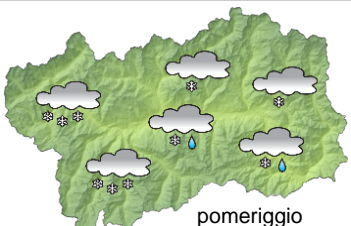
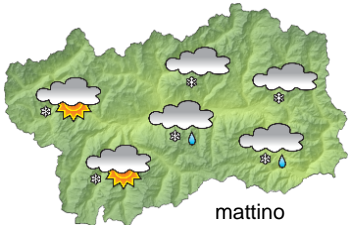
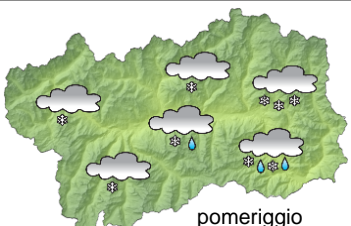
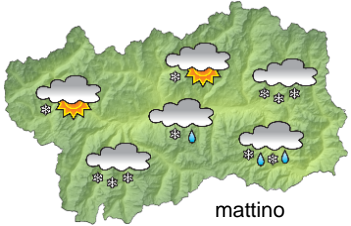
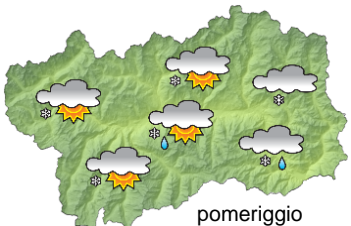






SITUAZIONE SINOTTICA

La discesa di una saccatura nord-atlantica determinerà lo stato del tempo sulla nostra regione fino ai primi giorni della prossima settimana, con nevicate a quote abbastanza basse, la cui entità e tempistica sono ancora un po' incerte in funzione dell'esatto collocamento dei minimi di pressione al suolo. Da mercoledì s'instaurerà un campo anticiclonico, con tempo stabile e temperature in aumento.

| | | | | | |
|--|--|---|---|---|--|
|  <p>mattino</p> | | sabato 14 febbraio 2015 | | attendibilità: ★★☆☆ | |
|  <p>pomeriggio</p> | | Deboli precipitazioni, più significative nel settore occidentale e nella seconda parte della giornata; limite neve sui 700-800 m, a tratti in calo a 500 m. Venti: 3000 m deboli da SW in rotazione da S; deboli brezze nelle valli Temperature: in calo. Zero termico: 1300 m; T 1500: -2 °C; T 3000: -11 °C (valori nella libera atmosfera). Pressione: in calo. | | | |
| | | Temperature: <i>montagna (max)</i> | ▼ | Segnalazioni: nevicate a bassa quota, più significative nel settore occidentale. | |
| | | Temperature: <i>valli (max)</i> | ▼ | | |

| | | | | | |
|--|--|---|----|---------------------|---|
|  <p>mattino</p> | | domenica 15 febbraio 2015 | | attendibilità: ★★☆☆ | |
|  <p>pomeriggio</p> | | Coperto, a parte occasionali schiarite al mattino in alta valle, con precipitazioni in intensificazione, più significative nel settore sud-orientale; limite neve sui 600-800 m. Venti: 3000 m deboli da SE, in rinforzo; deboli brezze nelle valli. Temperature: in lieve aumento le massime nelle valli. Zero termico: 900 » 1400 m; T 1500: -4 » -1 °C; T 3000: -12 » -11 °C (valori nella libera atmosfera). Pressione: stazionaria. | | | |
| | | Temperature: <i>montagna (min max)</i> | ◄◄ | ◄◄ | Segnalazioni: nevicate a bassa quota, più significative nel settore sud-orientale. |
| | | Temperature: <i>valli (min max)</i> | ◄◄ | ▲ | |

| | | | | | |
|--|--|--|----|---------------------|--|
|  <p>mattino</p> | | lunedì 16 febbraio 2015 | | attendibilità: ★★☆☆ | |
|  <p>pomeriggio</p> | | Molto nuvoloso con precipitazioni diffuse nel settore sud-orientale, in particolare al mattino, deboli e occasionali presso i confini; limite neve sui 700-800 m. Venti: 3000 m deboli o moderati da SE; deboli brezze nelle valli. Temperature: stazionarie o in lieve aumento nelle valli. Zero termico: 900 » 1500 m (valori nella libera atmosfera). Pressione: in aumento. | | | |
| | | Temperature: <i>montagna (min max)</i> | ◄◄ | ◄◄ | |
| | | Temperature: <i>valli (min max)</i> | ◄◄ | ◄◄ | |

| | | | | |
|--|---|---|---|---|
| tendenza successiva | | | | attendibilità: ★★☆☆ |
|  <p>mar 17 feb</p> |  <p>mer 18 feb</p> |  <p>gio 19 feb</p> |  <p>ven 20 feb</p> | Martedì ancora deboli nevicate a quote medio-basse nel settore sud-orientale, poi più soleggiato e mite per il resto della settimana. |

| 14/02/2015 | Temperatura Max di ieri (ore 12-18) °C | Temperatura Min di oggi (ore 00-08) °C | Precipitazioni ultime 24 ore (ore 08-08) mm |
|--|---|---|--|
| Aosta - Piazza Plouves 580 m | 7.2 | 2.6 | 0.0 |
| Ayas - Champoluc 1566 m | 2.4 | -3.2 | 0.0 |
| Champorcher - Petit-Mont-Blanc 1640 m | -1.9 | -3.9 | 0.0 |
| Cogne - Gimillan 1785 m | 2.6 | -4.9 | 0.2 |
| Courmayeur - Dolonne 1200 m | 4.1 | -1.1 | 0.4 |
| Courmayeur - Punta Helbronner 3460 m | -9.1 | -15.1 | - |
| Donnas - Clapey 341 m | 5.7 | 3.1 | 0.0 |
| Etroubles - Chevière 1339 m | 1.7 | -2.5 | 0.2 |
| Gressoney-Saint-Jean - Bieltshocke 1370 m | 0.5 | -2.1 | 0.2 |
| La Thuile - Les Granges 1637 m | 3.1 | -4.2 | - |
| Morgex - Capoluogo 938 m | 5.5 | 0.0 | 1.2 |
| Nus - Saint-Barthélemy - Osservatorio 1675 m | 0.6 | -3.9 | 0.0 |
| Rhêmes-Notre-Dame - Chaudanne 1794 m | 0.6 | -6.8 | 0.0 |
| Saint-Christophe - Aeroporto 545 m | 7.3 | 1.4 | 0.0 |
| Saint-Vincent - Terme 626 m | 7.6 | 1.6 | 0.0 |
| Valgrisenche - Menthiu 1859 m | 3.0 | -5.5 | 0.0 |
| Valsavarenche - Pont 1951 m | 1.0 | -7.0 | 0.0 |
| Valtournenche - Breuil Cervinia 1998 m | 4.2 | -5.9 | 0.0 |
| Verrès - Capoluogo 375 m | 6.2 | 3.6 | 0.0 |
| Villeneuve - S.R. Saint-Nicolas 839 m | 6.1 | 0.6 | 0.4 |

(I dati riportati sono pubblicati con procedura automatica, non risultano pertanto validati)