











SITUAZIONE SINOTTICA

Un anticiclone in espansione dall'Atlantico verso le Alpi garantisce condizioni soleggiate fino a venerdì, successivamente la discesa di una nuova saccatura nord-atlantica, potrà determinare un tempo più perturbato.

| | | | | |
|--|--|--|---|--|
|  <p>mattino</p> | | mercoledì 18 febbraio 2015 | | attendibilità: ★★☆☆ |
| | | <p>Sereno. Venti: 3000 m deboli dai quadranti orientali; deboli da SE nelle valli. Temperature: in lieve aumento. Zero termico: 2200 m; T 1500: 10 °C; T 3000: -5 °C (valori nella libera atmosfera). Pressione: stazionaria.</p> | | |
|  <p>pomeriggio</p> | | Temperature: <i>montagna (max)</i> | ▲ | Segnalazioni: nulla da segnalare. |
| | | Temperature: <i>valli (max)</i> | ▲ | |

| | | | | |
|--|--|--|-----|--|
|  <p>mattino</p> | | giovedì 19 febbraio 2015 | | attendibilità: ★★☆☆ |
| | | <p>Sereno o poco nuvoloso. Venti: 3000 m deboli dai quadranti sud-orientali, in rotazione da S; deboli da SE nelle valli. Temperature: in lieve aumento, salvo le minime nelle valli. Zero termico: 1000 » 2300 m; T 1500: -4 » 11 °C; T 3000: -10 » -4 °C (valori nella libera atmosfera). Pressione: in calo.</p> | | |
|  <p>pomeriggio</p> | | Temperature: <i>montagna (min max)</i> | ▲ ▲ | Segnalazioni: nulla da segnalare. |
| | | Temperature: <i>valli (min max)</i> | ▼ ▲ | |

| | | | | |
|--|--|--|-----|---------------------|
|  <p>mattino</p> | | venerdì 20 febbraio 2015 | | attendibilità: ★★☆☆ |
| | | <p>Sereno al mattino con aumento della nuvolosità alta dalla seconda parte della giornata. Venti: 3000 m deboli dai quadranti sud-orientali; deboli da SE nelle valli. Temperature: massime in calo. Zero termico: 1000 » 2100 m (valori nella libera atmosfera). Pressione: in calo.</p> | | |
|  <p>pomeriggio</p> | | Temperature: <i>montagna (min max)</i> | ◄ ◄ | |
| | | Temperature: <i>valli (min max)</i> | ◄ ◄ | |

| | | | | |
|--|---|---|---|--|
| tendenza successiva | | | | attendibilità: ★★☆☆ |
|  |  |  |  | <p>Abbastanza perturbato fino a martedì con una pausa per qualche schiarita domenica, interessata da episodi di foehn.</p> |
| sab 21 feb | dom 22 feb | lun 23 feb | mar 24 feb | |

| 18/02/2015 | Temperatura Max di ieri (ore 12-18) °C | Temperatura Min di oggi (ore 00-08) °C | Precipitazioni ultime 24 ore (ore 08-08) mm |
|--|---|---|--|
| Aosta - Piazza Plouves 580 m | 12.3 | 0.5 | 0.0 |
| Ayas - Champoluc 1566 m | 5.3 | -9.4 | 2.6 |
| Champorcher - Petit-Mont-Blanc 1640 m | 4.1 | -1.6 | 0.0 |
| Cogne - Gimillan 1785 m | 5.7 | -4.3 | 0.0 |
| Courmayeur - Dolonne 1200 m | 6.9 | -3.6 | 0.0 |
| Courmayeur - Punta Helbronner 3460 m | -9.7 | -13.4 | - |
| Donnas - Clapey 341 m | 11.7 | 2.4 | 0.0 |
| Etroubles - Chevière 1339 m | 5.3 | -3.9 | 0.0 |
| Gressoney-Saint-Jean - Bieltschocke 1370 m | 5.8 | -8.5 | 0.0 |
| La Thuile - Les Granges 1637 m | 5.3 | -5.2 | 0.0 |
| Morgex - Capoluogo 938 m | 7.7 | -3.8 | 0.0 |
| Nus - Saint-Barthélemy - Osservatorio 1675 m | 4.3 | -2.5 | 0.0 |
| Rhêmes-Notre-Dame - Chaudanne 1794 m | 3.6 | -9.4 | 0.0 |
| Saint-Christophe - Aeroporto 545 m | 11.9 | -2.6 | 0.0 |
| Saint-Vincent - Terme 626 m | 12.7 | 0.0 | 0.0 |
| Valgrisenche - Menthiu 1859 m | 5.2 | -4.6 | 0.0 |
| Valsavarenche - Pont 1951 m | 2.3 | -7.2 | 0.0 |
| Valtournenche - Breuil Cervinia 1998 m | 3.2 | -6.9 | 0.0 |
| Verrès - Capoluogo 375 m | 14.0 | 0.8 | 0.0 |
| Villeneuve - S.R. Saint-Nicolas 839 m | 11.5 | 0.5 | 0.0 |

(I dati riportati sono pubblicati con procedura automatica, non risultano pertanto validati)